第12号様式

記載例

（注）記載内容は計画内容に合わせてください。

道路位置　指定　申請図

縮尺		
	地籍図	1／200
	付近見取図	1／1500
	構造図	1／50
	公図写	1／600

道路となる土地の地名地番　板橋区　○○　町　2　丁目　2　番地 1,3

（　〃　町名、街区番号　板橋区　○○　町　2　丁目　2　番）

幅員　4.00　メートル・延長　15.00　メートル・自動車回転広場　平方メートル

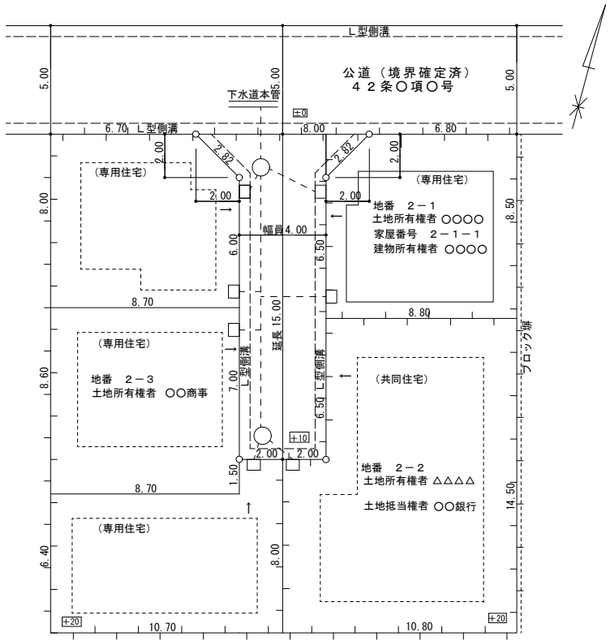

地籍図　縮尺（1／200）

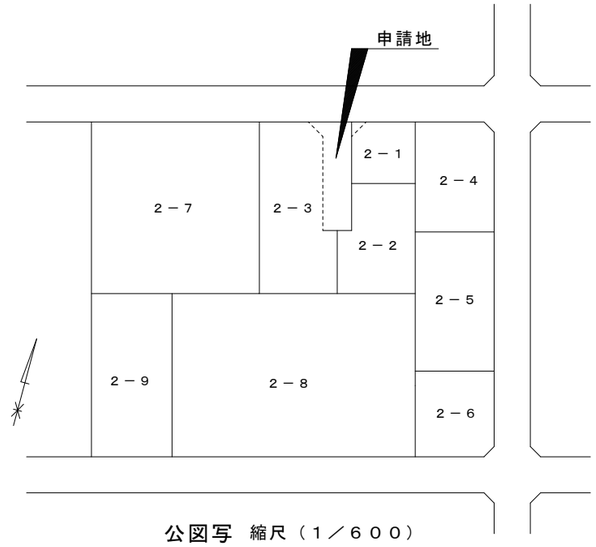

公図写　縮尺（1／600）

令和　年　月　日

東京法務局板橋出張所にて写す

○○　○○　印

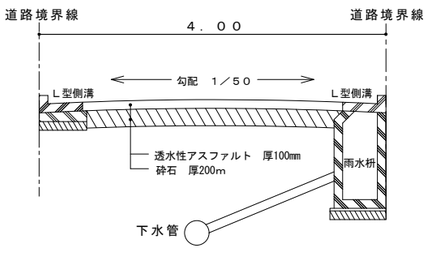

構造図　縮尺（1／50）

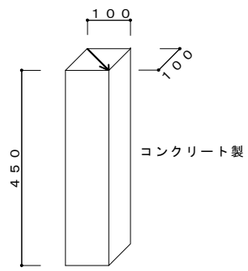

石杭　縮尺（1／10）

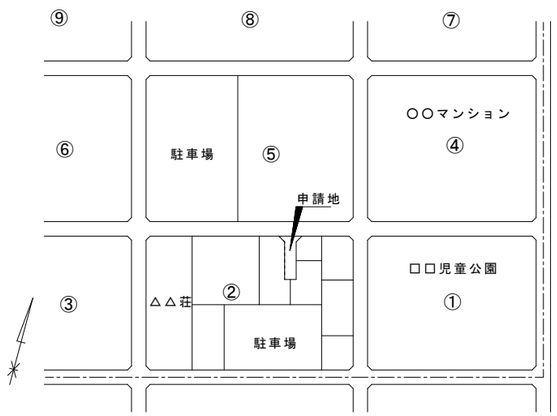

付近見取図　縮尺（1／1500）

※道路の位置の　指定・変更・廃止　台帳			
告示年月日		指定年月日	
告示番号	第　号	番　号	第　号

承諾書	この図面のとおり道路の指定/変更/廃止を承諾いたします。 令和　○○　年　○　月　○　日 申請者　(株)○○商事 代表取締役　○○○○　様　印字可	申請者住所・氏名・印 板橋区□□□－○○－○○ (株)○○商事 代表取締役　○○○○ 自署　実印	
権利等	住所	氏名	印
地番2－1 土地所有権者 家屋番号2－1－1 建物所有権者	板橋区□□□－○○－○○	○○　○○	実印
地番2－2 土地所有権者	板橋区□□□－○○－○○	△△　△△	実印
地番2－3 土地所有権者	板橋区□□□－○○－○○	(株)○○商事 代表取締役　○○○○	実印
地番2－2 土地抵当権者	千代田区□□□－○○－○○	○○銀行 代表取締役　○○○○	実印
承諾書の「地番、家屋番号、土地所有者、建物所有者等」は印字可。 「住所、氏名」は自署とする。 一人一枠設けて下さい。 ただし、官公庁・法人等はゴム印による記入可。			
備考	総面積　○○　㎡、道路面積　○○　㎡、宅地面積　○○　㎡		
図面作成者住所・氏名	板橋区□□□－○○－○○　○級建築士　○○○○		印
測量者住所・氏名	板橋区□□□－○○－○○　土地家屋調査士　○○○○		印

（凡　例）

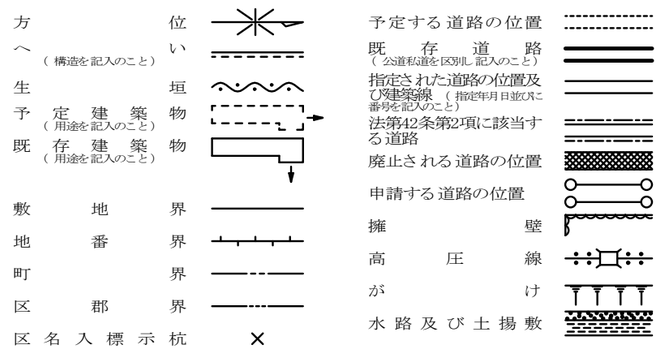

（注　意）

1．承諾書の「権利等」欄は、土地の所有者及びその土地またはその土地の建築物若しくは工作物について該当する権利をそれぞれ記入すること。また、承諾の相手方が、建築基準法施行令第144条の4第1項及び第2項に規定する基準に適合するように管理する者の場合は、「管理者」と記入すること。

2．図面中に、地番、権利等及び氏名をそれぞれ記入すること。

3．備考欄には、権利者の承諾に関連し特記すべき事項を記入すること。

4．**申請の道路の幅員及び長さは「メートル」（小数点以下2位）までとすること。**

5．付近見取図、道路構造図及び土地に高低差がある場合は、その断面図を記入すること。

6．付近見取図と地籍図の方位は、一致させること。

7．隣地境界または測量の基点から申請道路までの距離を記入すること。

8．※印のある欄には記入しないこと。