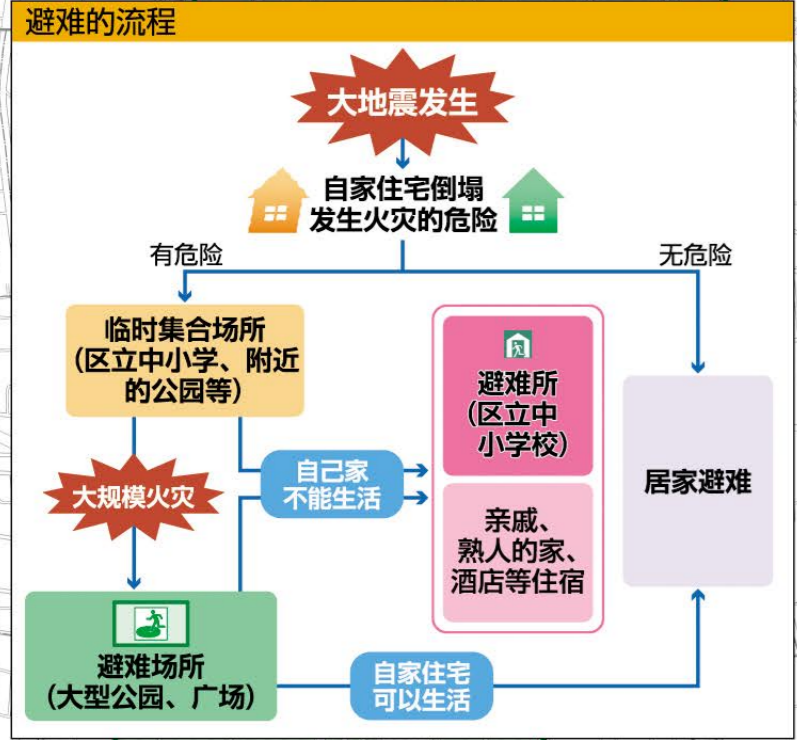


板桥区防灾地图

以自立与互助构建的
善长防灾的街区板桥

避难场所名称	地区分配(使用町名)
桐丘、赤羽台、西丘地区	大山东町、稻荷台、冰川町、栗町、本町、大和町、双叶町、富士见町、清水町、莲沼町、大原町、泉町、宫本町、志村一丁目、小豆泽一~四丁目、前野町一~四丁目
浮间公园、荒川河床绿地一带	舟渡二、三丁目
高岛平二~三丁目地区	西台一~四丁目、四叶一、二丁目、大门、德丸一~八丁目、高岛平一~五丁目
东京家政大学、加贺中学一带	板桥一~四丁目、仲宿、加贺一、二丁目
公社向原住宅一带	大谷口一、二丁目、小茂根一、二丁目、向原一~三丁目
城北中央公园一带	中板桥、仲町、弥生町、大谷口上町、大谷口北町、小茂根三~五丁目、常盘台一~四丁目、南常盘台一、二丁目、上板桥一~三丁目、东山町、东新町一、二丁目、樱川一~三丁目
光丘住宅区、光丘公园一带	赤家一、二、六、七丁目、成增一、二丁目、赤家新町一~三丁目
中台三丁目地区	中台一~三丁目、前野町五、六丁目、若木一~三丁目、相生町、志村二、三丁目
都营幸町公寓一带	大山西町、大山町、大山西町、熊野町、幸町、中丸町、南町
新河岸公园一带	舟渡一丁目
城北公园一带	东坂下一、二丁目、坂下一~三丁目、莲根一、二丁目
都营成增五丁目第二公寓一带	成增三~五丁目、赤家三~五、八丁目、三园一丁目
地区内残留地区、高岛平区域	新河岸一~三丁目、高岛平六~九丁目、莲根三丁目、舟渡四丁目、三园二丁目

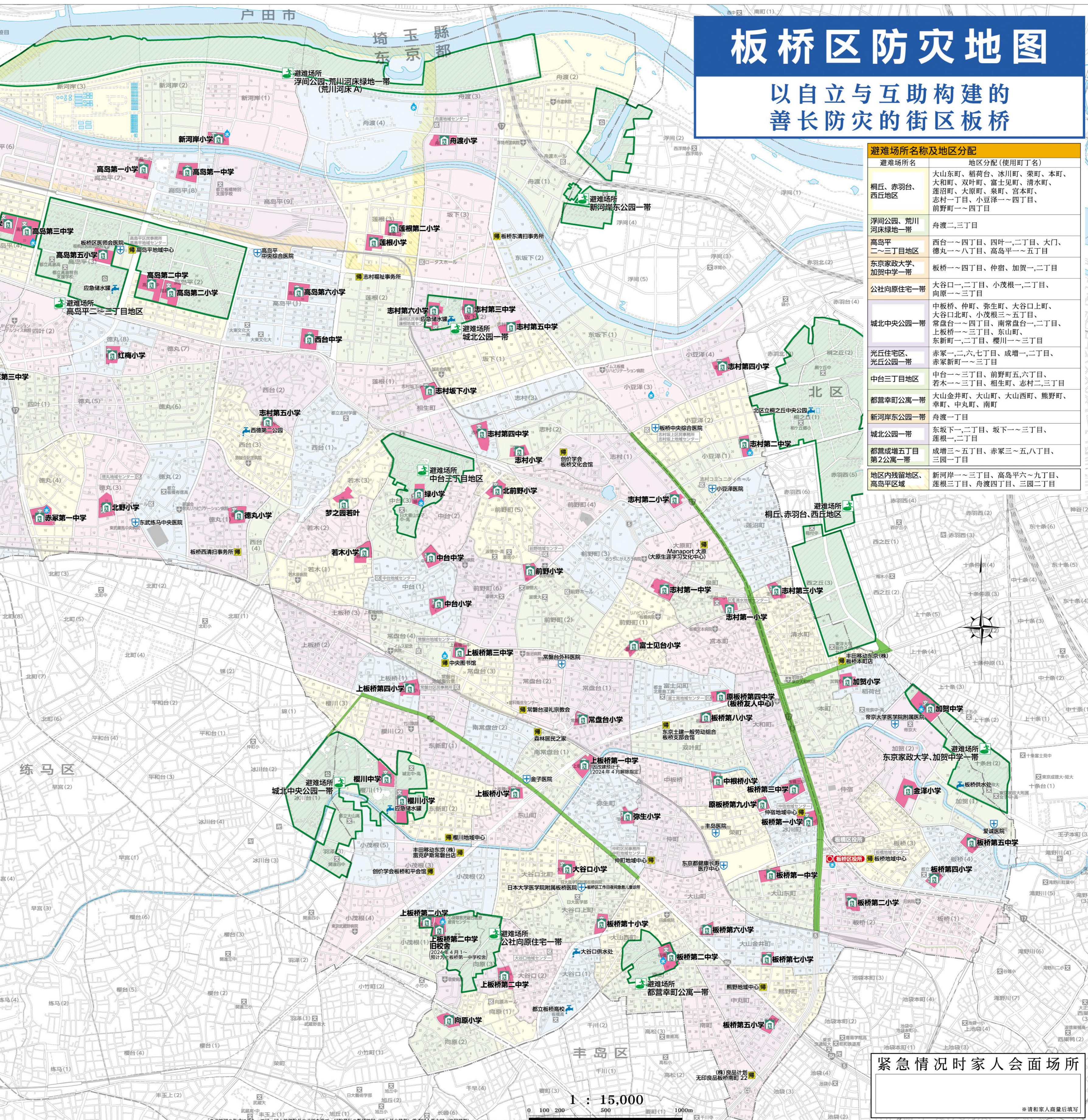
地区内残留地区
因地区内进行了防火处理而没有火灾蔓延的危险，
无需进行广域避难的区域




防灾设施·防灾相关机构等

凡例	设施名称	电话
	板桥区役所	3964-1111
	避难场所	
	避难路径	
	区立中小学校等	
	为归家困难者提供的临时歇脚设施	
	都立城北中央公园内应急供水槽	
	区立城北公园内应急供水槽	
	都立赤家公园内应急供水槽	
	都立板桥高校	
	区立西德第二公园	
	板桥供水处	
	三园净水场	
	大谷口供水处(区外的设施)	
	北区立桐之丘中央公园	北区桐之丘 1-8
	防灾用深井	

凡例	设施名称	电话
	灾害据点医院(急救指定)	
	日本大学医学院附属板桥医院	3972-8111
	东京都健康长寿医疗中心	3964-1141
	丰岛医院	5375-1234
	帝京大学医学院附属医院	3964-1211
	灾害据点协作医院(急救指定)	
	金子医院	3956-0145
	常盘台外科医院	3960-7211
	板桥区医师会医院	3975-8151
	小林医院	3930-7077
	小豆泽医院	3966-8411
	板桥中央综合医院	3967-1181
	高岛平中央综合医院	3936-7451
	东武练马中央医院	3934-1611
	爱诚医院(※非急救指定医院)	3961-5351



1 : 15,000



紧急情况时家人会面场所

※请和家人商量后填写
地图调整(株)中央ジェイマックス