板橋 地区

❶子易神社
板橋 2-19

旧金井窪村の鎮守。慶土浅間神社の分霊を勧請したとされ、また安産・子育ての神様としても知られている。**子易神社子安観音堂像**は、明和2年（1765）の作で、元々は明治期に廃寺となった別当寺、福正寺に祀られていた。毎年10月16日にのみ公開。**子易神社文書**は、江戸から天正期にかけてのもので、当地で行われていた祭礼やその費用などを記録した貴重な史料である。

❶東上鉄道記念碑
板橋 2-4

当碑は、大正８年（1919）に建てられ、同３年に池袋―田面沢（現：川越市内）間で開業した東上鉄道（現：東武鉄道東上線）建設の経緯が記され、創立に尽力した蒲穂の内田三左衛門の功績を顕彰したもの。当初は上板橋駅南口に建てられたものが、移転を重ねて現在地へと移されている。

❷東光寺
板橋 4-13



室町期の創建とされる浄土宗寺院。境内にある青面金剛像を彫った**東光寺寛文二年庚申塔（1662）**と、平尾一里塚にあったという**東光寺石造地蔵菩薩坐像**の台座には、それぞれを乗納した宿場の人びとや加賀藩下屋敷に詰めた足軽などの名が刻まれる。また、**宇喜多秀家供養塔**は、慶長５年（1600）の関ヶ原の戦いに敗れ、八丈島へと流された宇喜多秀家の子孫が、明治２年（1869）になって罪を許され、豆腐、揚げにあった加賀前田家の江戸下屋敷跡に移住した際に建立されたもの。

❸観明寺
板橋 3-25

室町期の創建とされる真言宗寺院。入口にある**観明寺宮文元年庚申塔（1661）**は、青面金剛像が刻まれた区内最古のもの。本尊の**観明寺聖観音立像**は、12世紀の作と考えられ、区内最古の仏像のうちの一つ。延宝２年（1674）の作である**観明寺不動三尊像**、幕末に描かれた《仏涅槃図》（《釈迦十六善神図》かならる**観明寺豊田家奉納仏画**も伝わる。明治６年（1873）に成田山の不動尊を勧請してから、縁日が開かれるようになり、出世不動として信仰を集めた。

❹加賀前田家下屋敷跡
加賀１-８　区立加賀公園

延宝７年（1679）、加賀藩四代藩主前田綱紀が幕府より屋敷地を拝領したのがその始まりで、最終的には約21万８千坪の広大な下屋敷となった。平尾邸とも呼ばれ、石神井川を利用した池泉回遊式庭園が広がり、藩主と家族の「別荘」として利用されて、明治期には屋敷地の一部が陸軍板橋火薬製造所（後の東京第二陸軍造兵廠板橋製造所）となった。下屋敷の範囲は加賀１・２丁目、板橋１・３・４丁目などに及ぶが、史跡としての登録範囲は下屋敷にあった築山が残る区立加賀公園となっている。

❺陸軍板橋火薬製造所跡 ☆
加賀１-７-８

加賀一丁目に位置する**陸軍板橋火薬製造所跡**は、平成29年度に国の史跡に指定された。加賀地域一帯は、江戸時代、約21万８千坪の敷地をもつ加賀前田家下屋敷が所在していたが、明治初年、下屋敷の跡地の一部に官営の火薬製造所が設置され、終戦時まで稼働していた。現在は、火薬の試験を行った発射場などの実験施設、燃焼実験室や物理試験室などの研究施設、常温貯蔵室などの火薬の貯蔵施設、爆薬製造実験室などの製造施設など、火薬製造の一連の工程を理解できる遺構が残っている。今後、板橋区は史跡全体を史跡公園として整備する予定である。現在は史跡の一部（区立加賀公園）のみ見学可。

❻板谷公園　付岩板
板橋 4-55

前田家下屋敷の一部は明治期に民間に払い下げられ、そのうちの板橋３・４丁目は宅地10年（1935）に板谷製造板橋式合社が住宅地として分譲を行った。当公園は大規模宅地造成にともなう公園地の確保が目的で設けられ、板谷造船株式会社より敷地が無償提供され、東京市が施工して同12年に東京市板谷公園として誕生した。現存する区内最古の公園であり、当時の銘板が残る。

❼圧縮機圧輪記念碑
加賀１-10　区立加賀西公園



板橋火薬製造所の創設に関わった澤太郎左衛門の功績を称え、大正11年（1922）に建てられた。黒色火薬の製造に使用されたベルギー製の圧搾機が利用され紀念碑として竣工。日本の近代工業発展の礎となった産業遺産の一つ。

❼日曜寺
大和町42

享保年間（18世紀前半）に、徳川八代将軍吉宗の次男である田安宗武が帰依した真言宗寺院。**日曜寺御堂宗幸納仏画**は、宗武とその親族縁者が奉納した伝わる仏画群一括したもの。愛染曼荼羅、両界曼荼羅、弘法大師影像がある。本尊の愛染明王は藍染に通じることから、江戸・東京や周辺の染色業者による信仰を集めた。山門に掛けられた**日曜寺扁額**は、宗武の子松平定信が自筆揮毫したもので、文化12年（1815）に奉納された。境内には江戸幕府直轄宗匠である**版扇周徳髪理納の碑**や天保10年（1839）作製の手水鉢をはじめとする**日曜寺愛染講奉納石造物・奉納額**がある。

❽❶智清寺
大和町37

室町期に創建された浄土宗寺院。江戸期には将軍家から５石の寺領が与えられた。**智清寺文書**は江戸期以降の寺院経営や明治期の朱印地払下げに関する史料群。境内に残る**中用水道橋石橋**は、正徳４年（1714）に造られ、山門前を流れていた石神井川を分水して中用水に架けられていた。**木下出世稲荷**は、神社が鷹匠秀吉ゆかりの稲荷と伝わる、小祠には２基のダキニ天が祀られ、板橋宿の名所として庶民の信仰を集めた。

❾旧養育院長渋沢栄一銅像
栄町35

当像は、日本の福祉・医療の原点であり、当分野をリードしてきた「養育院」と、運営の中心的役割を果たした院長渋沢栄一にまた社会福祉事業への関与を明らかとする歴史資料で、大正13年（1924）に建てられた。



❿上板橋小学校
（現学不可）
東山町47

明治９年（1876）に区内で三番目に創立した上板橋学校を源流とし、同13年に現在地へと移転した。**上板橋小学校校史資料**は、同９年の「学校設立願書」をはじめとして、主に明治期から昭和期中期にかけての書類・記録や習熟資料などからなる。教育史や地域史を研究するうえで貴重な資料となっている。

⓫旧上板橋村役場跡地
仲宿44　区立仲宿公共あいだ広場

明治22年（1889）の町村制施行により板橋村が成立。村役場は当初区長宅に置かれたが、同29年に当地に移転。昭和７年（1932）10月の板橋区の成立まで板橋町の庁舎を担った。

⓬縁切榎
本町18

江戸期に旗本近藤登之助の拍屋敷にあった榎が、後に「縁切り」に結びつき、幅広い信仰を集めたものの、男女の悪縁を切ることや断酒などが祈願された。中山道を経由し、朝廷から幕府へ降嫁した和宮などの姫君たちは、縁切榎を迂回して、愛染通りから宿場へと入った。近代になると、悪縁を断つが、良縁を結ぶものに転じ信仰が広まった。絵馬師架左一の作、**縁切榎架屋風景図絵馬**（絵土資料館寄贈）がある。

⓭稲荷台遺跡
稲荷台23

昭和14年（1939）に白鳥高保・江坂輝彌氏らにより発掘調査が実施され、縄文時代早期燃糸文系土器が出土し、この資料が「稲荷台式」の標式資料となる。平成19年（2007）に区に遺物が寄贈され、**稲荷台遺跡出土（江坂輝彌氏旧蔵）遺物**として区登録有形文化財となる（郷土資料館寄贈）。加賀小学校の校門脇に石碑が建つ。

❷西光院
南町31

江戸初期の創建とされる真言宗寺院。参道にある**西光院のスダジイ**は樹齢400年ともいわれる古木で、周辺のランドマークとなっている。

❸空襲犠牲者供養の地蔵
大山金井町16

昭和20年（1945）４月13日の空襲によって、区内の板橋から志村にかけての地域では、死者23名、負傷者177名、約45,000名もの罹災者が出ている。当地域は当地にあった防空壕で亡くなった、子どもを含む９名の供養と恒久平和を願って、同25年に建てられた。

❹根ノ上遺跡
小茂根１-５・６　区立根ノ上遺跡緑地

都営住宅の建て替えにともない、昭和59年（1984）から同63年にかけて発掘調査が行われ、旧石器時代から古代までの遺構や遺物が多数発見された。なかでも弥生時代では、ムラの周囲に濠を巡らした環濠集落が確認されている。その後建築整備されて図書館と公園には、様々な展示等がなされている。

❺下頭橋と六蔵祠
弥生町52

江戸期の川越往還が石神井川を渡る地点に架けられた橋。往還を利用する近隣の村々の他力（助力）を得て石橋が架けられた際に建立された「他力善根供養塔」がある。橋のたもとに住み着いた六蔵という人物の浄財により、石橋が架け替えられたとする六蔵伝説が伝わる。

❻空襲犠牲者供養の地蔵（平安地蔵）
南常盤台２-11

昭和20年（1945）６月10日におきた南常盤台・東新町一帯への空襲では、死者270名以上、負傷者155名、2,467名の罹災者を出した。当地蔵は、亡くなった方々の冥福と世父平和を願い、同23年に地元の人々により建てられた。

❼旧上板橋村役場跡地　付門柱
東新町２-36　区立松川おとしより相談センター

明治22年（1889）の町村制施行により上板橋村が成立。村役場は当初安養院内に置かれたが、昭和２年（1927）に当地に役場を新築、移転した。同７年10月の板橋区の成立まで上板橋村の行政を担った。当時の門柱が現存する。

❽茂呂遺跡 ●
小茂根５-17



昭和26年（1951）の発掘調査で、関東ローム層（赤土）の中から縄群や黒曜石製のナイフ形石器等が出土し、日本に縄文時代より古い文化（旧石器時代）が存在することを確認した２例目の発掘調査となり、また、その文化が広い地域に展開していることが明らかになった。同44年東京都指定史跡。平成21年に出土遺物の一部が東京都指定文化財となった。

❾上板橋小学校
（現学不可）
弥生町17

明治６年（1873）に東京府は、明治政府が全国を大区小区に編成したのを承けて、小区に戸長を一人、小区を構成する各町村に副戸長を一人ずつ置いて行政実務にあたらせた。この時、上板橋宿村（村）の副戸長に任命されたのが榎本利七で、当時は大正14年（1925）10月に孫の弥右衛門によって祖父利八を顕彰する碑が建てられた。近代の行政制度の黎明期の様子を伝える資料。

「大般若釈迦十六善神図」
紙本着色　縦268.0cm　横102.4cm

「釈迦涅槃図」
紙本着色　縦226.5cm　横161.0cm

❻東新町氷川神社
東新町２-16

上板橋村の鎮守で、字上ノ根に鎮座。境内にある懇土資料館に収蔵・展示された**東新町氷川神社懇土資料館所蔵品一括**は、江戸期から昭和期にかけて村内で使われていた農具・生活用具など1,000点余りからなる資料群。これは地元の有志により収集されたもので、都市化され前の、地域の生活を知ることができる貴重な文化財（県学は重要物選択）。

❼御嶽神社
桜川１-４



武州（一説では甲州）御嶽山の分霊を勧請したとされる。境内にある高さ７尺（約２メートル）の下新食の石工田荻家により造られた**御嶽神社の狛犬**は、山の神の眷属である狼（山犬）型をしている。区内では当社のみに確認される。神楽殿には幕末期から明治期にかけての絵馬が奉納されており、当地から担いで持って行く木太刀と御神酒神社は、区内では当社でのみ確認することができる貴重な資料である。

❺西光寺
大谷口２-８

江戸初期に創建された観音堂を始まりとする真言宗寺院。境内に安置された**しろかき地蔵**は、室町期の作とされ、区内最古の石地蔵。地蔵が大谷口の農家のしろかきを手伝ったという昔話が伝わる。

❿❶❷南常盤台天祖神社
南常盤台２-４

川越往還の上板橋宿を中心とする鎮守で、明治５年（1872）以前は神明宮と称していた。**南常盤台・天祖神社所蔵資料**は、明治後期から昭和期にかけての神社の勤向や、神社と地域の関係などを示した文書群と、幕末期から明治期にかけての神話などを題材とした絵馬からなり、地域の歴史や風俗を知ることができる貴重な資料である。**祭り頭子（神田頭子）**が、正月や例祭に奉納される。

⓯常盤台・斯波家住宅
（内部見学不可）
常盤台２-13

常盤台住宅は、昭和11年（1936）から同14年にかけて、東武鉄道が分譲した戦前最後の「田園都市」である。斯波家住宅は、同13年に建築された近代和風建築で、当住宅地の歴史を語るうえでの好資料。

⓰帝都幼稚園 付門柱
（内部見学不可）
常盤台１-６



帝都幼稚園は、昭和11年（1936）に東京府豊島師範学校教諭で音楽家の山本正夫が設立した帝都学園女学校が母体。同21年に校舎の約２/３を焼失したが、それを免れた設立当初の建物を現在地に移築し、帝都幼稚園として再出発。当幼稚園は、当時の住宅地の歴史を語るうえでの好資料。正面にある同32年改築と竣設が惜しまれた門柱は、当時南常盤台に居住していた童画家武井武雄の設計。

⓱❷南常盤台天祖神社
南常盤台２-４

川越往還の上板橋宿を中心とする鎮守で、明治５年（1872）以前は神明宮と称していた。**南常盤台・天祖神社所蔵資料**は、明治後期から昭和期にかけての神社の勤向や、神社と地域の関係などを示した文書群と、幕末期から明治期にかけての神話などを題材とした絵馬からなり、地域の歴史や風俗を知ることができる貴重な資料である。**祭り頭子（神田頭子）**が、正月や例祭に奉納される。

⓲常盤台・斯波家住宅
（内部見学不可）
常盤台２-13

常盤台住宅は、昭和11年（1936）から同14年にかけて、東武鉄道が分譲した戦前最後の「田園都市」である。斯波家住宅は、同13年に建築された近代和風建築で、当住宅地の歴史を語るうえでの好資料。

⓳帝都幼稚園 付門柱
（内部見学不可）
常盤台１-６

帝都幼稚園は、昭和11年（1936）に東京府豊島師範学校教諭で音楽家の山本正夫が設立した帝都学園女学校が母体。同21年に校舎の約２/３を焼失したが、それを免れた設立当初の建物を現在地に移築し、帝都幼稚園として再出発。当幼稚園は、当時の住宅地の歴史を語るうえでの好資料。正面にある同32年改築と竣設が惜しまれた門柱は、当時南常盤台に居住していた童画家武井武雄の設計。

⓴上板橋村役場跡地 付門柱
東新町２-36　区立松川おとしより相談センター

明治22年（1889）の町村制施行により上板橋村が成立。村役場は当初区長宅に置かれたが、昭和２年（1927）に当地に役場を新築、移転した。同７年10月の板橋区の成立まで上板橋村の行政を担った。当時の門柱が現存する。

㉑茂呂遺跡 ●
小茂根５-17

昭和26年（1951）の発掘調査で、関東ローム層（赤土）の中から縄群や黒曜石製のナイフ形石器等が出土し、日本に縄文時代より古い文化（旧石器時代）が存在することを確認した２例目の発掘調査となり、また、その文化が広い地域に展開していることが明らかになった。同44年東京都指定史跡。平成21年に出土遺物の一部が東京都指定文化財となった。

㉒上板橋小学校
（現学不可）
東山町47

明治９年（1876）に区内で三番目に創立した上板橋学校を源流とし、同13年に現在地へと移転した。**上板橋小学校校史資料**は、同９年の「学校設立願書」をはじめとして、主に明治期から昭和期中期にかけての書類・記録や習熟資料などからなる。教育史や地域史を研究するうえで貴重な資料となっている。

㉓❶❷南常盤台天祖神社
南常盤台２-４

川越往還の上板橋宿を中心とする鎮守で、明治５年（1872）以前は神明宮と称していた。**南常盤台・天祖神社所蔵資料**は、明治後期から昭和期にかけての神社の勤向や、神社と地域の関係などを示した文書群と、幕末期から明治期にかけての神話などを題材とした絵馬からなり、地域の歴史や風俗を知ることができる貴重な資料である。**祭り頭子（神田頭子）**が、正月や例祭に奉納される。

㉔❸常盤台・斯波家住宅
（内部見学不可）
常盤台２-13

常盤台住宅は、昭和11年（1936）から同14年にかけて、東武鉄道が分譲した戦前最後の「田園都市」である。斯波家住宅は、同13年に建築された近代和風建築で、当住宅地の歴史を語るうえでの好資料。

㉕帝都幼稚園 付門柱
（内部見学不可）
常盤台１-６

帝都幼稚園は、昭和11年（1936）に東京府豊島師範学校教諭で音楽家の山本正夫が設立した帝都学園女学校が母体。同21年に校舎の約２/３を焼失したが、それを免れた設立当初の建物を現在地に移築し、帝都幼稚園として再出発。当幼稚園は、当時の住宅地の歴史を語るうえでの好資料。正面にある同32年改築と竣設が惜しまれた門柱は、当時南常盤台に居住していた童画家武井武雄の設計。

㉖上板橋村役場跡地 付門柱
東新町２-36　区立松川おとしより相談センター

明治22年（1889）の町村制施行により上板橋村が成立。村役場は当初区長宅に置かれたが、昭和２年（1927）に当地に役場を新築、移転した。同７年10月の板橋区の成立まで上板橋村の行政を担った。当時の門柱が現存する。

㉗茂呂遺跡 ●
小茂根５-17

昭和26年（1951）の発掘調査で、関東ローム層（赤土）の中から縄群や黒曜石製のナイフ形石器等が出土し、日本に縄文時代より古い文化（旧石器時代）が存在することを確認した２例目の発掘調査となり、また、その文化が広い地域に展開していることが明らかになった。同44年東京都指定史跡。平成21年に出土遺物の一部が東京都指定文化財となった。

㉘上板橋小学校
（現学不可）
東山町47

明治９年（1876）に区内で三番目に創立した上板橋学校を源流とし、同13年に現在地へと移転した。**上板橋小学校校史資料**は、同９年の「学校設立願書」をはじめとして、主に明治期から昭和期中期にかけての書類・記録や習熟資料などからなる。教育史や地域史を研究するうえで貴重な資料となっている。

㉙❹向原八雲神社
向原２-４

向原に鎮座し、江戸末期には創建されていたと推定される。当社が所蔵する**向原八雲神社懇田関係資料**は、富士山・大山への登拝講にかかわる石造物に加え、御三嶋をはじめとする富士講関係資料、八雲神社における祭祀や諸山への登拝講に関する文書群からなる。中でも相州大山への参詣物であり、当地から担いで持って行く木太刀と御神酒神社、区内では当社でのみ確認することができる貴重な資料である。

㉚❺西光寺
大谷口２-８

江戸初期に創建された観音堂を始まりとする真言宗寺院。境内に安置された**しろかき地蔵**は、室町期の作とされ、区内最古の石地蔵。地蔵が大谷口の農家のしろかきを手伝ったという昔話が伝わる。

㉛❻前野町五丁目熊野神社
前野町５-35



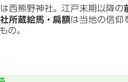

通称は西熊野神社。江戸末期以降の**前野町五丁目熊野神社所蔵絵馬・扁額**は当地の信仰を知るうえで貴重なもの。

㉜❼志村延命寺
志村１-21

志村城をめぐる攻防戦で戸子を失った見次権兵衛が、世の無常を悟り、自分の屋敷地を寺院としたという伝承がある真言宗寺院。境内には区内最古の建長４年（1252）の板碑を含む**志村延命寺板碑群**と、正保４年（1647）に造られた**志村延命寺の庚申塔群**がある。薬師を刻み、舟型光背を持つ希少な庚申塔で、いぼとりの「鉾薬師」としても親しまれていた。

志村 地区

中台延命寺の復興　～幕末の仏教美術と中台村の幸納～

中台延命寺は、寛永年間（1624～44）に始まったとされる真言宗寺院です。脇本山は長谷寺、中本山は練馬山慶泉院観音寺（練馬区）で中台村の菩提寺として大切にされてきましたが、火災に遭い、嘉永年間（1848～54）に当寺と村人によって復興された寺院です。

中台延命寺には**「大般若釈迦十六善神図」、「釈迦涅槃図」**の２つの仏画とその来歴を伝える記録があります。

「大般若釈迦十六善神図」は大般若経の法要で掛ける仏画です。この仏画の裏と面に、嘉永２年（1849）２月21日に当時の住職と中台村の村人16名が奉納した記録があります。作者は金津蓮（狂雅蘭陵）出身の大北古林呂（無筒盧廬海）という僧侶です。金津や京都で仏画や仏像の模写研究・制作に精力的に取り組み、幕末における仏教美術の出版活動の先駆者として活躍した人物です。

「釈迦涅槃図」は釈迦が亡くなる場面を描いた仏画です。作者は悪海の直弟子である大成 重雄で、生涯にわたって悪海のお側として活躍しました。仏画には悪海が嘉永２年11月に制作したという遊墨があり、画書によれば京都の山王寺から愛染院あてにたようです。復興支援事業の一つとして愛染院から中台延命寺へ贈られた可能性が考えられます。

中台延命寺の２つの仏画は、当寺の復興のために中台村や愛染院から奉納された京都の仏画師による作品であり、江戸時代の中台村における中台延命寺への信仰を紐解く貴重な資料です。仏画は本来、作者が記録されていませんが、当寺の仏画には作者や年代も明記している貴重な事例です。また、関連資料として悪海・悪聞たちが描いた「白衣観音 竹 岩 鯉仏画額本」（京都市立芸術大学芸術資料館蔵）に当寺の２つの仏画と多組図が載り、それらは本仏画の下絵であったことが考えられます。幕末の仏教美術史、地域の歴史において重要で、令和６年３月に板橋区有形文化財（絵画、歴史資料）に登録されました。

「大般若釈迦十六善神図」
紙本着色　縦268.0cm　横102.4cm

「釈迦涅槃図」
紙本着色　縦226.5cm　横161.0cm

❽❷宮本町稲荷神社
宮本町54

旧志村清水町の鎮守で、かつては泉町の出村の泉（出井の泉公園）のほとりにあったが、現在地へ遷ったという。境内にある資料館には、清水地域で使われていた農具や民具が保存・展示され、**清水資料館収蔵品一括**として文化財になっている。**稲荷神社のイチョウ**は、高さ約13時の御神木。

❾南蔵院
蓮沼町48

江戸初期に創建されていたと伝わる真言宗寺院。江戸期に板下二丁目から現在地へと移転したとされる。境内にある**南蔵院の庚申地蔵**は、承応３年（1654）に蓮沼村の庚申待講中により造られた丸彫り地蔵。**南蔵院石造出羽三山供養塔**は、安永６年（1777）と文化元年（1804）造立の、計３基の供養塔からなり、台座に蓮沼村・前野村・小豆沢村の出羽三山講の講員70名の姓名と羽黒山から授与された屑号が刻まれている。

❿❶❷南常盤台天祖神社
南常盤台２-４

川越往還の上板橋宿を中心とする鎮守で、明治５年（1872）以前は神明宮と称していた。**南常盤台・天祖神社所蔵資料**は、明治後期から昭和期にかけての神社の勤向や、神社と地域の関係などを示した文書群と、幕末期から明治期にかけての神話などを題材とした絵馬からなり、地域の歴史や風俗を知ることができる貴重な資料である。**祭り頭子（神田頭子）**が、正月や例祭に奉納される。

⓫❸常盤台・斯波家住宅
（内部見学不可）
常盤台２-13

常盤台住宅は、昭和11年（1936）から同14年にかけて、東武鉄道が分譲した戦前最後の「田園都市」である。斯波家住宅は、同13年に建築された近代和風建築で、当住宅地の歴史を語るうえでの好資料。

⓬❹帝都幼稚園 付門柱
（内部見学不可）
常盤台１-６

帝都幼稚園は、昭和11年（1936）に東京府豊島師範学校教諭で音楽家の山本正夫が設立した帝都学園女学校が母体。同21年に校舎の約２/３を焼失したが、それを免れた設立当初の建物を現在地に移築し、帝都幼稚園として再出発。当幼稚園は、当時の住宅地の歴史を語るうえでの好資料。正面にある同32年改築と竣設が惜しまれた門柱は、当時南常盤台に居住していた童画家武井武雄の設計。

⓭❺上板橋小学校
（現学不可）
東山町47

明治９年（1876）に区内で三番目に創立した上板橋学校を源流とし、同13年に現在地へと移転した。**上板橋小学校校史資料**は、同９年の「学校設立願書」をはじめとして、主に明治期から昭和期中期にかけての書類・記録や習熟資料などからなる。教育史や地域史を研究するうえで貴重な資料となっている。

⓮❻茂呂遺跡 ●
小茂根５-17

昭和26年（1951）の発掘調査で、関東ローム層（赤土）の中から縄群や黒曜石製のナイフ形石器等が出土し、日本に縄文時代より古い文化（旧石器時代）が存在することを確認した２例目の発掘調査となり、また、その文化が広い地域に展開していることが明らかになった。同44年東京都指定史跡。平成21年に出土遺物の一部が東京都指定文化財となった。

⓯❼上板橋小学校
（現学不可）
東山町47

明治９年（1876）に区内で三番目に創立した上板橋学校を源流とし、同13年に現在地へと移転した。**上板橋小学校校史資料**は、同９年の「学校設立願書」をはじめとして、主に明治期から昭和期中期にかけての書類・記録や習熟資料などからなる。教育史や地域史を研究するうえで貴重な資料となっている。

⓰❽茂呂遺跡 ●
小茂根５-17

昭和26年（1951）の発掘調査で、関東ローム層（赤土）の中から縄群や黒曜石製のナイフ形石器等が出土し、日本に縄文時代より古い文化（旧石器時代）が存在することを確認した２例目の発掘調査となり、また、その文化が広い地域に展開していることが明らかになった。同44年東京都指定史跡。平成21年に出土遺物の一部が東京都指定文化財となった。

⓱❾上板橋小学校
（現学不可）
東山町47

明治９年（1876）に区内で三番目に創立した上板橋学校を源流とし、同13年に現在地へと移転した。**上板橋小学校校史資料**は、同９年の「学校設立願書」をはじめとして、主に明治期から昭和期中期にかけての書類・記録や習熟資料などからなる。教育史や地域史を研究するうえで貴重な資料となっている。

⓲❿茂呂遺跡 ●
小茂根５-17

昭和26年（1951）の発掘調査で、関東ローム層（赤土）の中から縄群や黒曜石製のナイフ形石器等が出土し、日本に縄文時代より古い文化（旧石器時代）が存在することを確認した２例目の発掘調査となり、また、その文化が広い地域に展開していることが明らかになった。同44年東京都指定史跡。平成21年に出土遺物の一部が東京都指定文化財となった。

㉓志村坂上富士大山道道標・庚申塔
志村２-７

旧中山道から中台を経由して練馬道（富士街道）へとむかう道の分岐点に建つ。**道標**は寛政４年（1792）の建立。**庚申塔**は万延元年（1860）に建てられ、練馬・柳沢・府中への里数が刻まれている。富士・大山への参詣者が目印とした。

㉔大野幸雄家文書
（現学不可）
志村２

大野幸雄家は代々武兵衛を称し、志村（堀之内村）の名主や組頭、百姓代などの村役を務めた。**大野幸雄家文書**は、点数２万６千点にものぼる膨大な資料群であり、明治期までの土地関係の文書が大半を占めている。また、改築を施してはいるが、敷地に長屋門が現存する。

㉕旧志村役場跡地
志村２-19　東京聴覚障害者支援センター

明治22年（1889）の町村制施行により志村が成立。村役場は当初証台寺内に置かれたが、同36年におさだ役場の焼失にともない現在地に移転。さらに、大正２年（1913）に当地へ移転した。昭和７年（1932）10月の板橋区の成立までお村の行政を担った。

⓫㉖志村熊野神社
志村２-16

長久３年（1042）に志村将監が紀州熊野神社の分霊を勧請したと伝えられる。志村庄（旧志村）の総鎮守。また、神社を含めた一帯が志村城とされ、社殿の裏には空堀が残る。境内の絵馬殿には**志村熊野神社所蔵絵馬・扁額 付寄進札**がある。これは江戸期から大正期にかけて作られたもので、とくに寛政７年（1795）の『伊勢太々神楽奉納絵馬』はその時代性などから注目される。**熊野神社の棚林**は、武蔵野の面影を残す貴重な樹林である。

㉗若木稲荷神社
若木１-13

「トウカ遊し」と呼ばれた当所に、稲荷大明神が降臨したと伝えられる。明治18年（1885）に氏子から申納されて**若木稲荷神社【四季講耕図】絵馬**は、一年間の農作業の様子が描かれており、当時の農民の暮らしを窺わせる資料。境内には『稲荷組の大木』と親しまれた**稲荷神社のムクノキ**がある。

㉘中台馬場崎貝塚
若木３-４　区立若木三丁目児童公園

昭和42年（1967）の発掘調査にて縄文時代前期（約5,500年前）の貝塚が発見され、同55年の確認調査では縄文時代から平安時代までの遺構や遺物が発見された。現在は区立公園として、遺跡の保存と活用が図られている。

㉙❾常楽院 ●
前野町４-20

江戸初期には創建されていたという真言宗寺院。墓地には鎌倉時代の特徴を有する**常楽院年不詳円頭阿三尊種子板碑**がある。戦前から戦後にかけての、前野町一帯の発掘調査によって発見された弥生時代後期の標式資料とされた前野町式土器や、当時の守山関連住職によって収集されたものの、当寺は「注器寺」と呼ばれた。現在は、**常楽院土器収蔵庫収蔵品一括**として区有形文化財。また、江戸末期以降の**常楽院所蔵絵馬・扁額**には弘法大師伝説を描いたものなどがあり、当地の信仰を知るうえで貴重な資料。

㉚❿圓福寺
西台３-32

室町期に太田道灌によって川越で創建され、当地へ移転してきたという曹洞宗寺院。江戸期には将軍家から20石の寺領が与えられた。開基である太田道灌に所縁の**圓福寺明応二年鰐口**（1393）や、中世文書を含む**圓福寺文書**は、江戸期から知られていた寺宝。**圓福寺太田道灌像**も貴重なものである。なお、文明17年（1485）の**圓福寺月待画像板碑**は、当地が中世の宗教施設であったことを窺わせる資料。境内にある**圓福寺のコウヤマキ**は、高野山より移植したものという。

㉛⓫京徳観音堂
西台３-53

江戸期には真言宗教徒寺の持堂であったが、明治５年（1872）に廃寺となり、現在は曹洞宗が管理。境内には、**京徳観音堂の延文六年宝篋印塔（1361）**と、江戸幕府の旗本**井上正昭・井上正興父子の墓**があり、江戸末期以降の**京徳観音堂所蔵絵馬・扁額**には、伊勢講に関するものなどがあり、当地の信仰を知るうえで貴重な資料。

⓬❶前野町五丁目熊野神社
前野町５-35

通称は西熊野神社。江戸末期以降の**前野町五丁目熊野神社所蔵絵馬・扁額**は当地の信仰を知るうえで貴重なもの。

㉜❷志村延命寺
志村１-21

志村城をめぐる攻防戦で戸子を失った見次権兵衛が、世の無常を悟り、自分の屋敷地を寺院としたという伝承がある真言宗寺院。境内には区内最古の建長４年（1252）の板碑を含む**志村延命寺板碑群**と、正保４年（1647）に造られた**志村延命寺の庚申塔群**がある。薬師を刻み、舟型光背を持つ希少な庚申塔で、いぼとりの「鉾薬師」としても親しまれていた。

㉝❸徳丸北野神社 ☆
徳丸６-34

徳丸木村・脇村の鎮守。長徳元年（995）に京都北野神社の分霊を勧請したと伝わる。その際に村人が田夫の翁を演じ奉ったのが、毎年２月11日夜に執行されている**徳丸北野神社田遊び**（国重要無形民俗文化財）の起源とされる。江戸末期から昭和期にかけて奉納された**徳丸北野神社絵馬・扁額一式**は、徳丸地域の歴史や信仰を知るえでの貴重な資料である。毎年５月５日には、**徳丸北野神社獅子舞と徳丸四ツ竹踊り**が奉納される。**梅樹堂頭匠大野時長の碑**は明治５年（1872）、徳丸北野神社に天保期から明治初年にかけて薫かれた寺子屋「梅樹堂」の師匠、大野時長を顕彰した石碑。時長は同社の宮司。梅樹堂で学んだ者も、下赤塚・西台、下練馬などの81名の子弟の名が刻まれる。碑文には「雅退歌・ｯ」とあり、筆子達の性格を持つ。

⓮㉞郷土芸能伝承館
徳丸６-29

区内に伝わる田遊びをはじめとする貴重な民俗芸能を伝承し、文化遺産として後世に伝えることを目的に平成元年に建設された文化施設。区内に伝わる無形民俗文化財に登録・指定された保存会を中心に練習が行われている。そこで使われる**徳丸北野神社田遊び用具・徳丸北野神社獅子舞用具・赤塚囃訪神社獅子舞用具**を収蔵。

㉟旧粕谷家住宅 ●
徳丸７-11

粕谷尹久子家文書　付粕谷貞夫家文書は、徳丸脇村の歴史や信仰を知ることができる貴重な史料（郷土資料館管理）。

㊱紅梅小学校
（現学不可）
徳丸８-10

明治７年（1874）に、区内で最古に開校した紅梅学校を源流とし、同22年に安楽寺から現在地へと移転した。**紅梅小学校校史資料**は、同９年の「紅梅小学校史料綴」の薄冊をはじめとして、主に明治期から昭和期にかけての書類・日誌や寄贈資料などからなる。教育史や地域史を研究するうえで貴重な資料となっている。

㊲田口恒次家文書
（現学不可）
徳丸５

当家は代々善兵衛を称し、徳丸本村の年寄などの村役を務めた。**田口恒次家文書**の特徴は、当家が講元を務めた出羽三山講に関連する文書と、寺社礼が史料の大半を数えることにあり、江戸・東京の民間信仰の有り様を明らかとするうえで貴重な史料とな