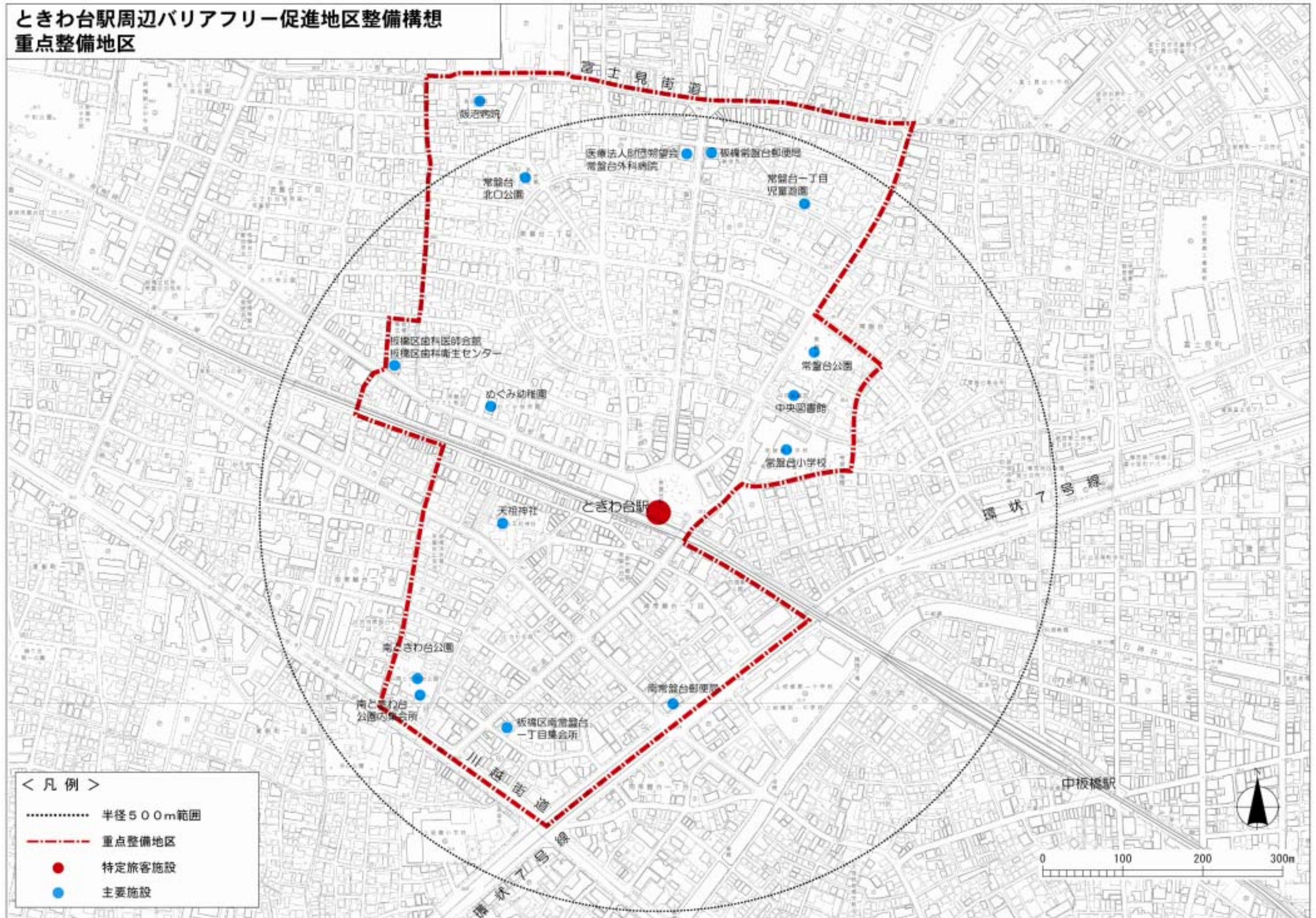
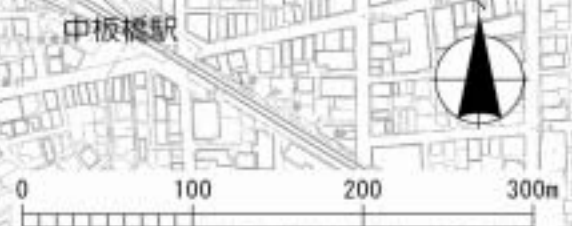


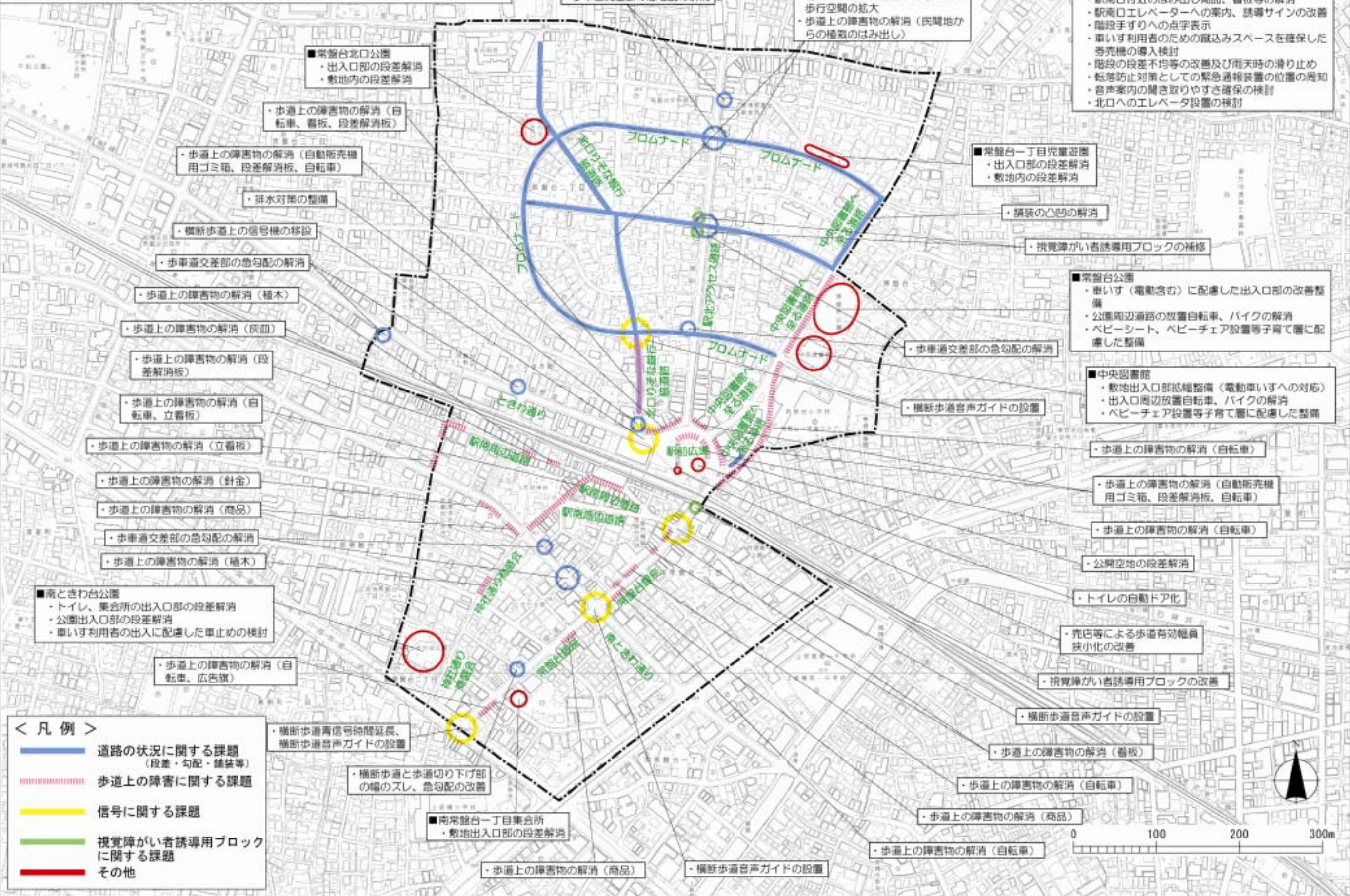
ときわ台駅周辺バリアフリー促進地区整備構想
重点整備地区



- < 凡例 >
- 半径500m範囲
 - - - - 重点整備地区
 - 特定旅客施設
 - 主要施設



ときわ台駅周辺バリアフリー促進地区整備構想 ワークショップ等で出された意見



- ときわ台駅
 - ・駅南口付近の放置自転車、バイクの解消
 - ・駅南口付近のみみ出し商品、看板等の解消
 - ・駅南口エレベーターへの案内、誘導サインの改善
 - ・階段手すりへの点字表示
 - ・車いす利用者のための仮込みスペースを確保した券売機の導入検討
 - ・階段の段差不均等の改善及び雨天時の滑り止め
 - ・転落防止対策としての緊急通報装置の位置の周知
 - ・音声案内の聞き取りやすさ確保の検討
 - ・北口へのエレベータ設置の検討

- 常盤台一丁目児童遊園
 - ・出入口部の段差解消
 - ・敷地内の段差解消

- 常盤台公園
 - ・車いす（電動含む）に配慮した出入口部の改善整備
 - ・公園周辺道路の放置自転車、バイクの解消
 - ・ベビーシート、ベビーチェア設置等子育て層に配慮した整備

- 中央図書館
 - ・敷地出入口部拡張整備（電動車いすへの対応）
 - ・出入口周辺放置自転車、バイクの解消
 - ・ベビーチェア設置等子育て層に配慮した整備

- ・歩道上の障害物の解消（自転車）
- ・歩道上の障害物の解消（自動販売機用ゴミ箱、段差解消板、自転車）
- ・歩道上の障害物の解消（自転車）

- ・公開空地の段差解消
- ・トイレの自動ドア化
- ・売店等による歩道有効幅員狭小化の改善

- ・視覚障がい者誘導用ブロックの改善
- ・横断歩道音声ガイドの設置
- ・歩道上の障害物の解消（看板）

- ・歩道上の障害物の解消（自転車）
- ・歩道上の障害物の解消（商品）
- ・歩道上の障害物の解消（自転車）

- ・歩道上の障害物の解消（商品）
- ・横断歩道音声ガイドの設置

- ・歩道上の障害物の解消（商品）
- ・横断歩道音声ガイドの設置

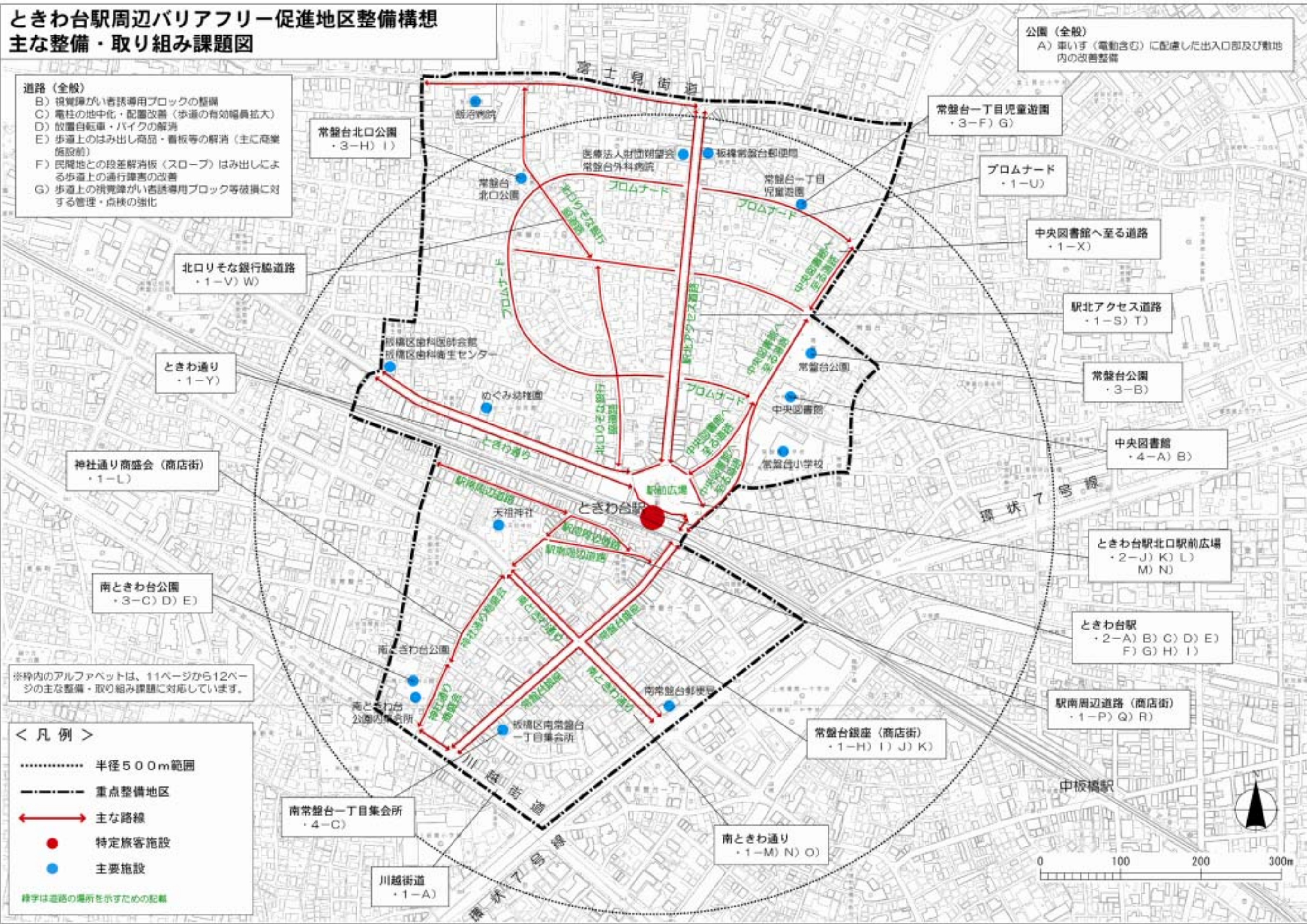
ときわ台駅周辺バリアフリー促進地区整備構想 主な整備・取り組み課題図

- 道路（全般）**
- B) 視覚障がい者誘導ブロックの整備
 - C) 電柱の地中化・配置改善（歩道の有効幅員拡大）
 - D) 放置自転車・バイクの解消
 - E) 歩道上のみ出し商品・看板等の解消（主に商業施設前）
 - F) 民間地との段差解消板（スロープ）はみ出しによる歩道上の通行障害の改善
 - G) 歩道上の視覚障がい者誘導ブロック等破損に対する管理・点検の強化

< 凡例 >

- 半径500m範囲
- 重点整備地区
- 主な路線
- 特定旅客施設
- 主要施設

緑字は道路の場所を示すための記載



ときわ台駅周辺バリアフリー促進地区整備構想
経路等の設定図

