

# 道路位置

道路となる土地の地名地番 板橋区  
 ( // 町名、街区番号 板橋区  
 幅員                     メートル・延長

# 申請図














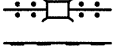





町           丁目           番地  
 町           丁目           番)  
 メートル・自動車回転広場

縮 尺	地籍図	
	付近見取図	
	構造図	
	公図写	

平方メートル

※道路の位置の指定・変更・廃止台帳			
告示年月日		指定年月日	
告示番号	第                     号	番号	第                     号
承 諾 書	この図面のとおり道路の指定・変更を承諾いたします。 平成    年    月    日 申請者                                      様		申請者住所・氏名・印
	権利等	住                      所	氏                      名                      印
備考			
図面作成者住所・氏名			
測量者住所・氏名			

(凡 例)

方	位		予定する道路の位置	
へ	い		既存道路	
(構造を記入のこと)			(公道私道を区別し記入のこと)	
生	垣		指定された道路の位置及び建築線 (指定年月日並びにこの告示番号を記入のこと)	
予	定建築物		法第42条第2項に該当する道路	
(用途を記入のこと)			廃止される道路の位置	
既	存建築物		申請する道路の位置	
(用途を記入のこと)			擁                      壁	
敷	地            界		高                      圧                      線	
地	番            界		が                      け	
町	界		水路及び土揚敷	
区	郡            界			
区名入標示杭		X		

(注 意)

- 承諾書の「権利等」欄は、土地の所有者及びその土地またはその土地の建築物若しくは工作物について該当する権利をそれぞれ記入すること。また、承諾の相手方が、建築基準法施行令第144条の4第1項及び第2項に規定する基準に適合するように管理する者の場合は、「管理者」と記入すること。
- 図面中に、地番、権利等及び氏名をそれぞれ記入すること。
- 備考欄には、権利者の承諾に関連し特記すべき事項を記入すること。
- 申請の道路の幅員及び長さは「メートル」(少数点以下2位)までとすること。
- 付近見取図、道路構造図及び土地に高低差がある場合は、その断面図を記入すること。
- 付近見取図と地籍図の方位は、一致させること。
- 隣地境界または測量の基点から申請道路までの距離を記入すること。
- ※印のある欄には記入しないこと。