

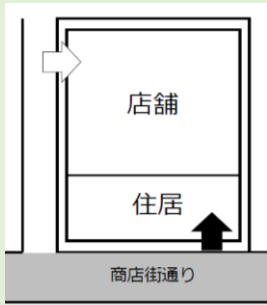


商店街通りのにぎわいの維持・向上を目的に、通りに面する1階部分に店舗を誘導していきます。

⇨ 店舗用出入口

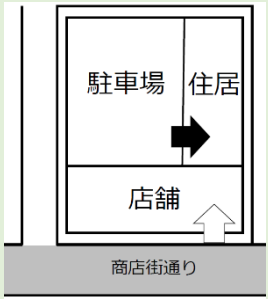
➡ 住居用出入口

商店街通りに  
住居が面する場合



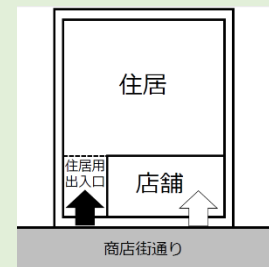
✗ 商店街通りに面する部分には、住居を配置することができません。

商店街通りに  
店舗が面する場合



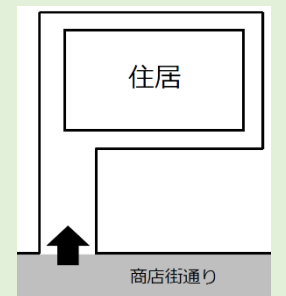
○ 商店街通りに面していない部分であれば、住居や駐車場などを配置することができます。

商店街通りに店舗  
及び住居用出入口  
が面する場合



○ 商店街通りに面する部分には、店舗と住居用出入口を配置することができます。

商店街通りに旗竿  
敷地が面する場合



○ 商店街通りに旗竿敷地が面する場合、図のような形で住居を配置することができます。

※上の図はすべて建築物の1階部分を表しています。

商店街通り沿道  
のまちなみ形成  
イメージ



## 大山駅西地区地区計画に関するご意見等

「地区計画（素案）の概要」について、ご意見等ございましたら記入欄にご記入いただき、**5月29日（金）【消印有効】まで**に返送をお願いします。今後の都市計画決定手続きの参考にさせていただきます。

■ご回答者様情報（任意）

①性別	<input type="checkbox"/> 男性 <input type="checkbox"/> 女性
②年齢	<input type="checkbox"/> ～10代 <input type="checkbox"/> 20代 <input type="checkbox"/> 30代 <input type="checkbox"/> 40代 <input type="checkbox"/> 50代 <input type="checkbox"/> 60代～
③権利状況	<input type="checkbox"/> 建物所有 <input type="checkbox"/> 土地所有 <input type="checkbox"/> 居住 <input type="checkbox"/> その他（ ）
④区域	【地区計画（素案）の概要に記載される対象区域図をご覧ください】 <input type="checkbox"/> 拠点地区 <input type="checkbox"/> 商業地区 <input type="checkbox"/> 近隣商業地区 <input type="checkbox"/> 住宅地区

※③及び④は複数回答可能

■ご意見等記入欄

---



---



---



---

裏面に記入欄の続きがございます。



A large rectangular box with a black border, containing ten horizontal blue lines for writing.

お手数おかけしますが、同封の返信用封筒（切手不要）に封緘の上、お近くのポストに投函をお願いします。