
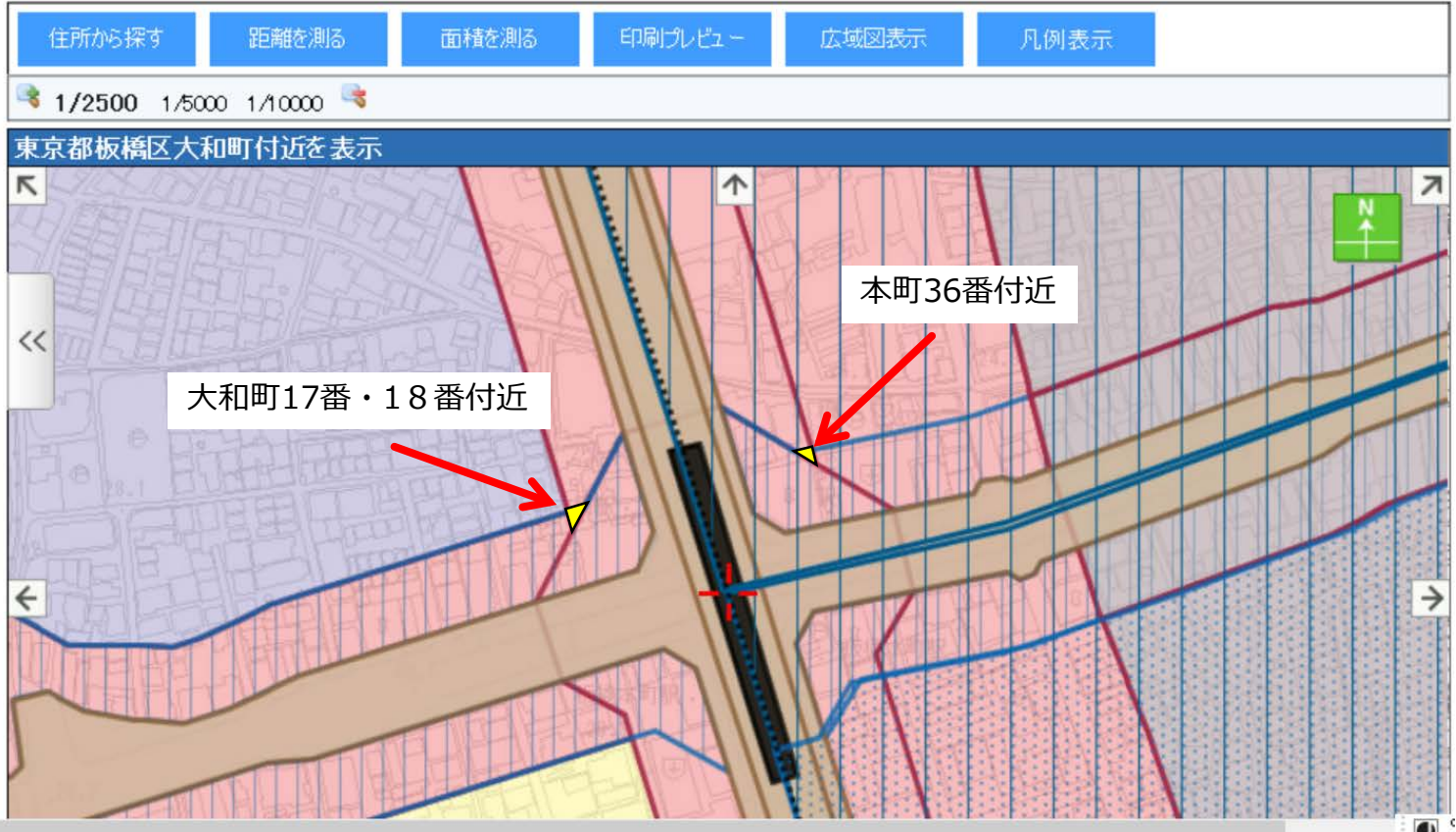


## 【GISデータの誤表示について】

中山道と環状7号線の交差点付近について、高度地区の最高限度の表示に誤りがございました。データ上は「最高限度：40m」と表示されますが、正しくは「最高限度：45m」です。下図を参照してください。

対象区域：（大和町17番・18番、本町36番付近）




板橋区都市計画情報 - Internet Explorer

http://www.machi-info.jp/machikado/itabashi\_city2/ToshikeiDisp.jsp?lon=139.70811718750002&lat=35.758356670061104&mode=4&scale=250

### 都市計画/用途地域情報

令和3年6月30日現在の内容

以下の情報は、の先端における内容です。規制境界付近は必ず担当課で御確認ください。

名称	内容	名称	内容
区域区分	市街化区域	ゴミ焼却場	-
用途地域	商業地域 建ぺい率:80% 容積率:500% 外壁の後退距離:- - 高さ最高限度:-	地域冷暖房施設	-
		その他の処理施設	-
特別用途地区	-	市場	-
高度地区	種別:- 最高限度:40m 最低限度:7m	流通業務団地	-
高度利用地区	-		
防火規制	防火地域		
特定防災街区整備地区	-		

誤 → 最高限度:45m → 正