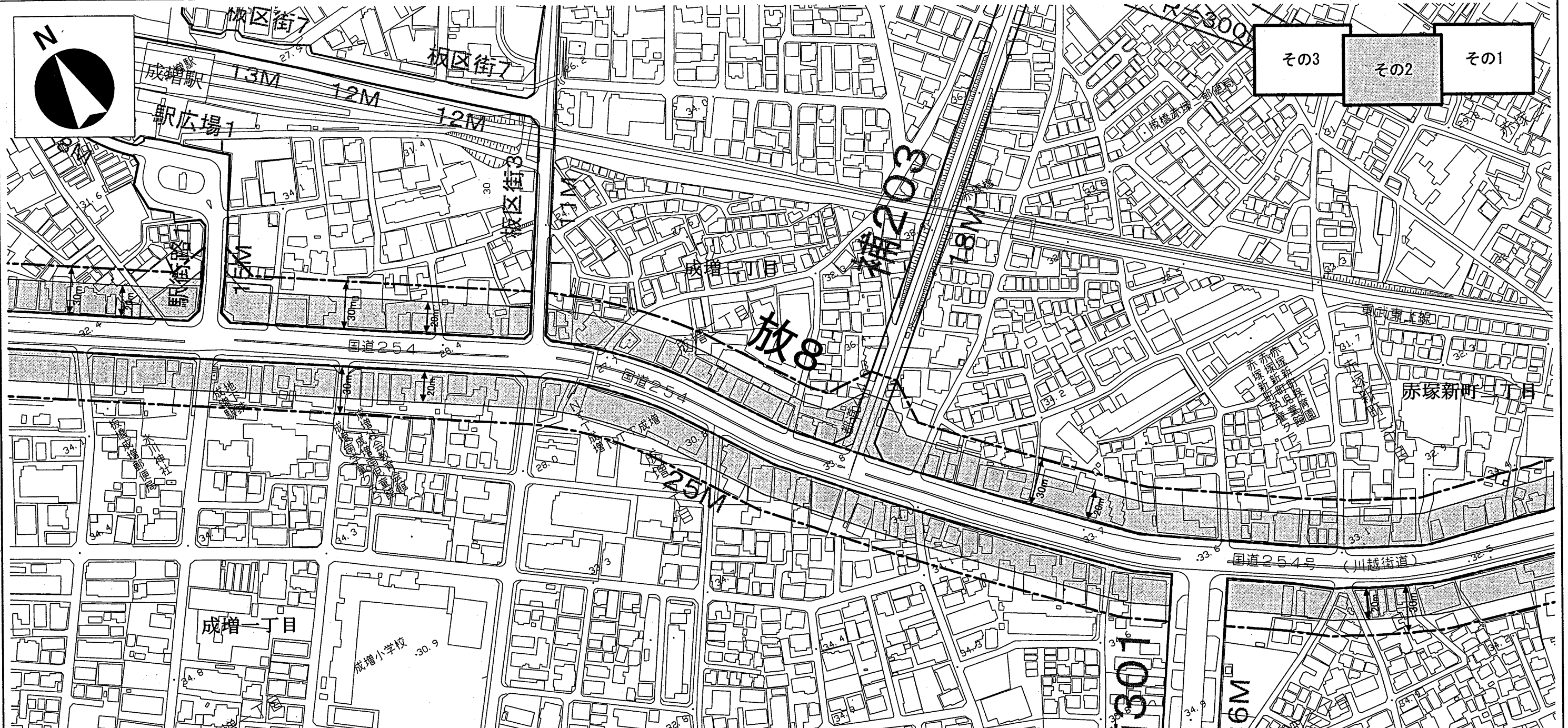




東京都市計画沿道地区計画

板橋区国道254号線（川越街道）B地区沿道地区計画 計画図〔その2〕

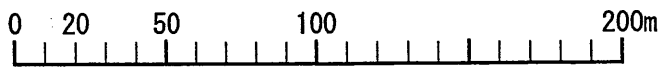
〔板橋区決定〕



※この計画図は、概略の区域を示すもので図面の精度上誤差を含んでいます。

凡 例	
	沿道地区計画区域 (沿道地区整備計画区域)
	建築物の構造に関する防音上必要な制限適用区域

1/2,500



この地図は、東京都知事の承認を受けて、東京都縮尺 1/2,500 の地形図(道路網図)を使用して作成したものである。ただし、計画線は、都市計画道路の計画図から転記したものである。無断複製を禁ず。
(承認番号) 22都市基街測第84号 平成22年8月25日
この地図は、東京都知事の承認を受けて、東京都縮尺 2,500分の1の地形図を使用して作成したものである。
(承認番号) 23都市基交第103号
この背景の地形図は東京都と株式会社ミッドマップ東京が著作権を有しています。
(利用許諾番号 MMT利許第028号-2)