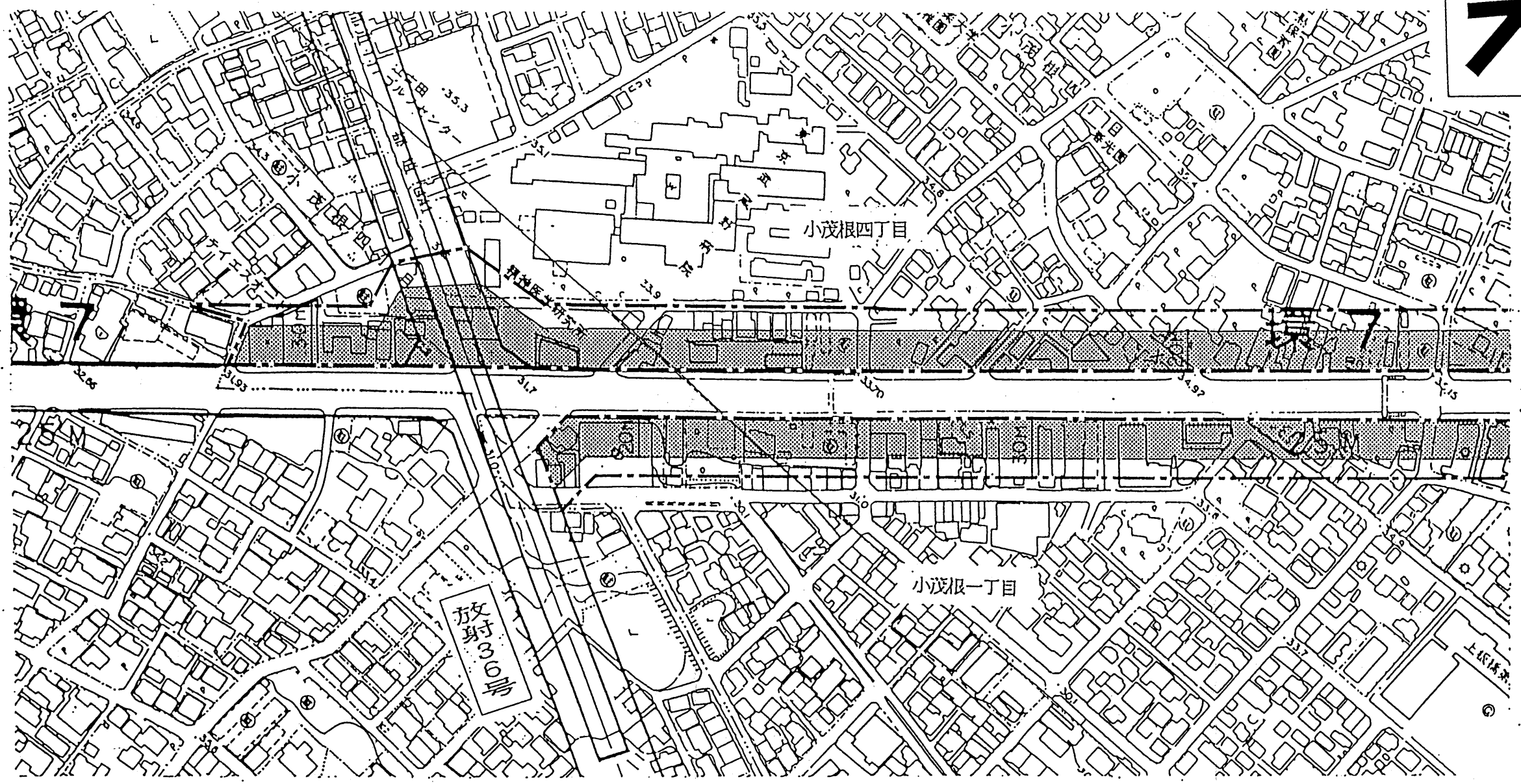


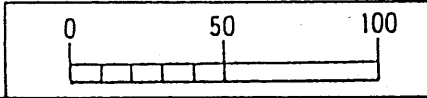


東京都計画沿道地区計画 (板橋区決定)
 板橋区環状7号線沿道地区計画 計画図 [その1]

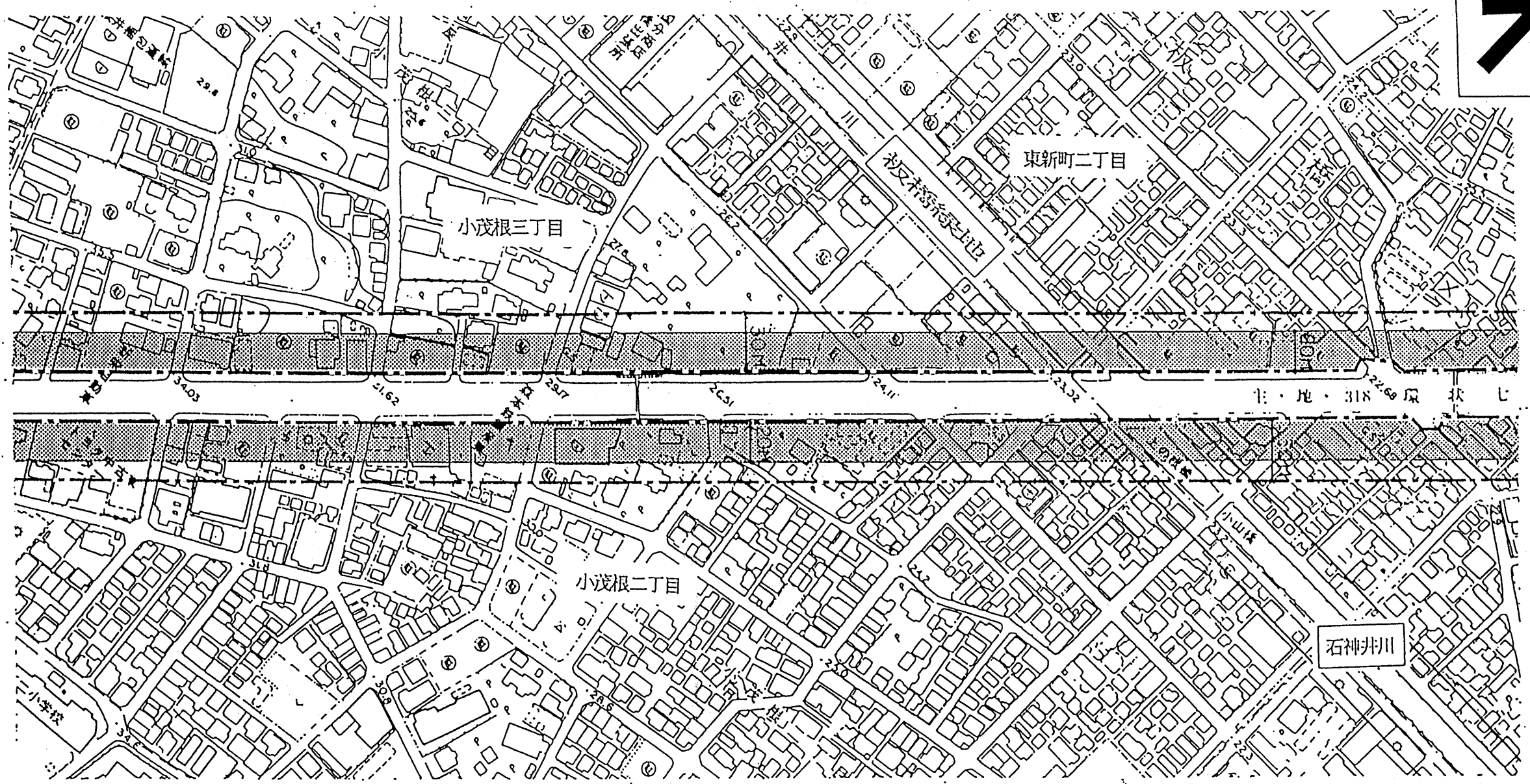


凡		沿道地区計画区域
例		建築物の構造に関する防音上必要な制限適用区域
縮尺	1 / 2 5 0 0	

※この計画図は、概略の区域を示すもので図面の精度上誤差を含んでいます。



東京都市計画沿道地区計画 (板橋区決定)
 板橋区環状7号線沿道地区計画 計画図 [その2]



凡		沿道地区計画区域
例		建築物の構造に関する防音上必要な制限適用区域
縮尺	1 / 2500	

※この計画図は、概略の区域を示すもので図面の精度上誤差を含んでいます。

