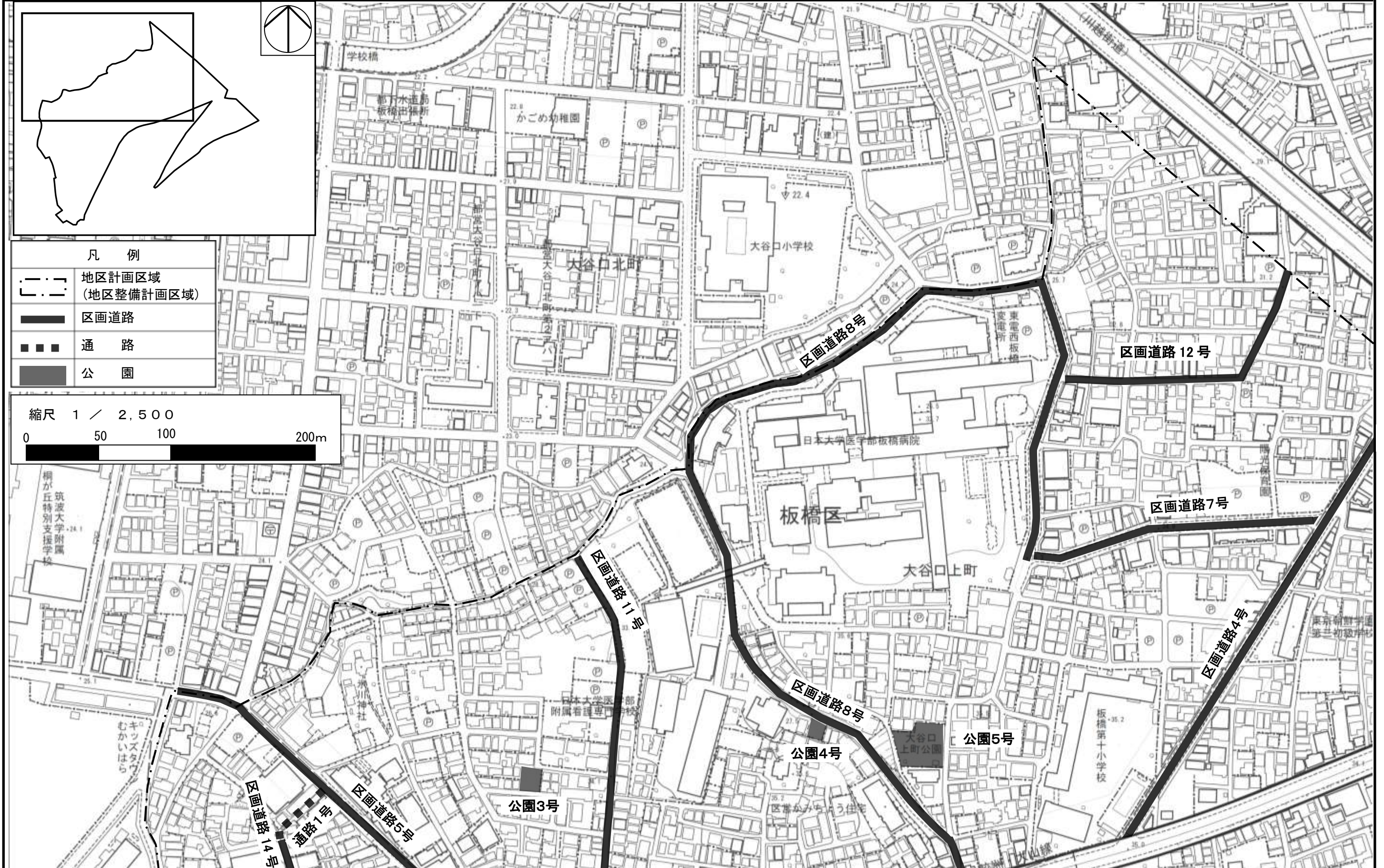
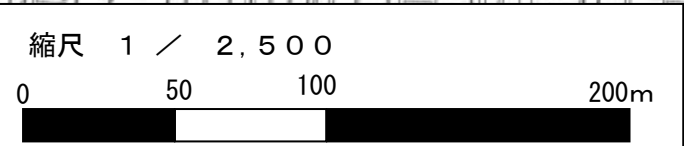
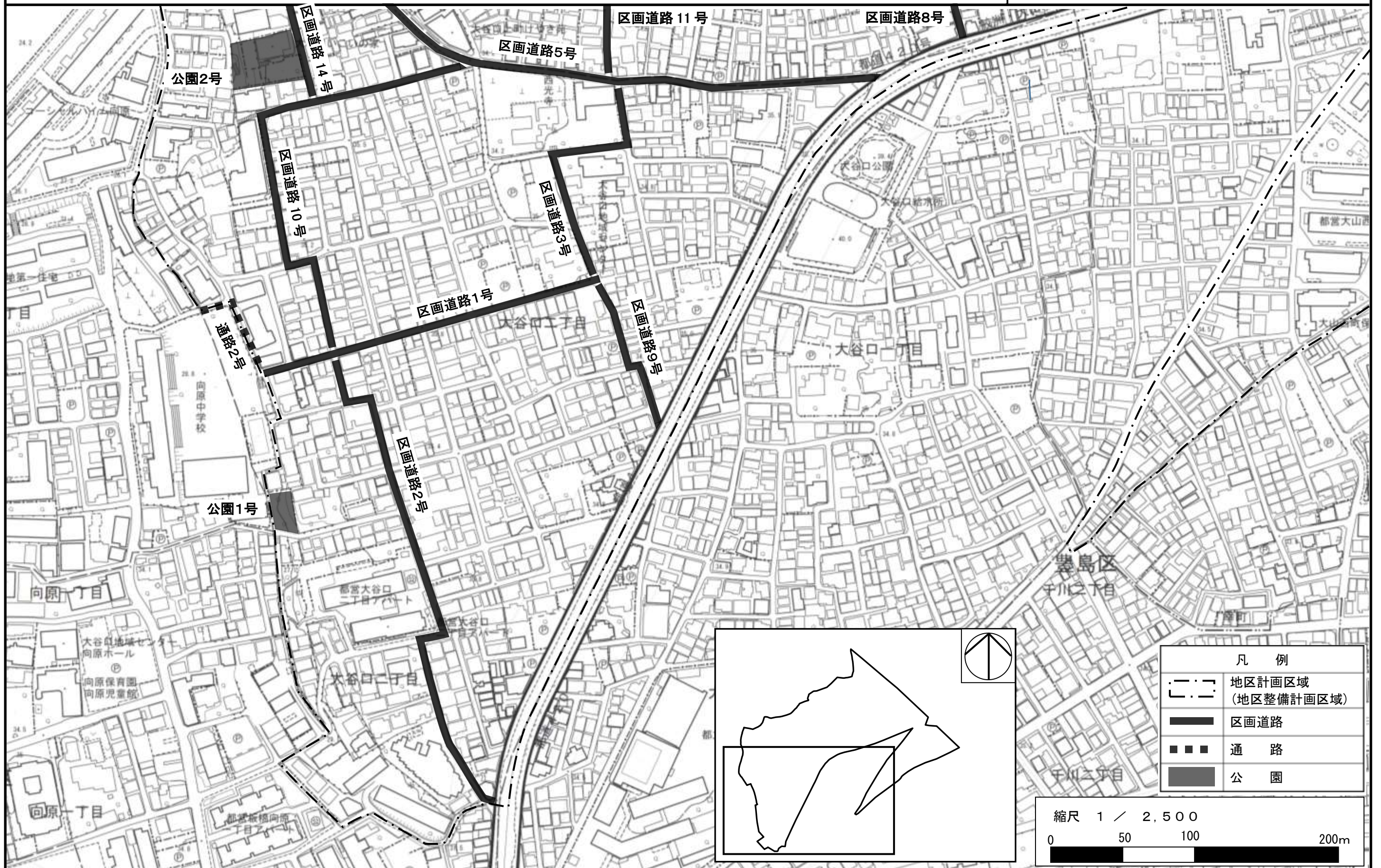


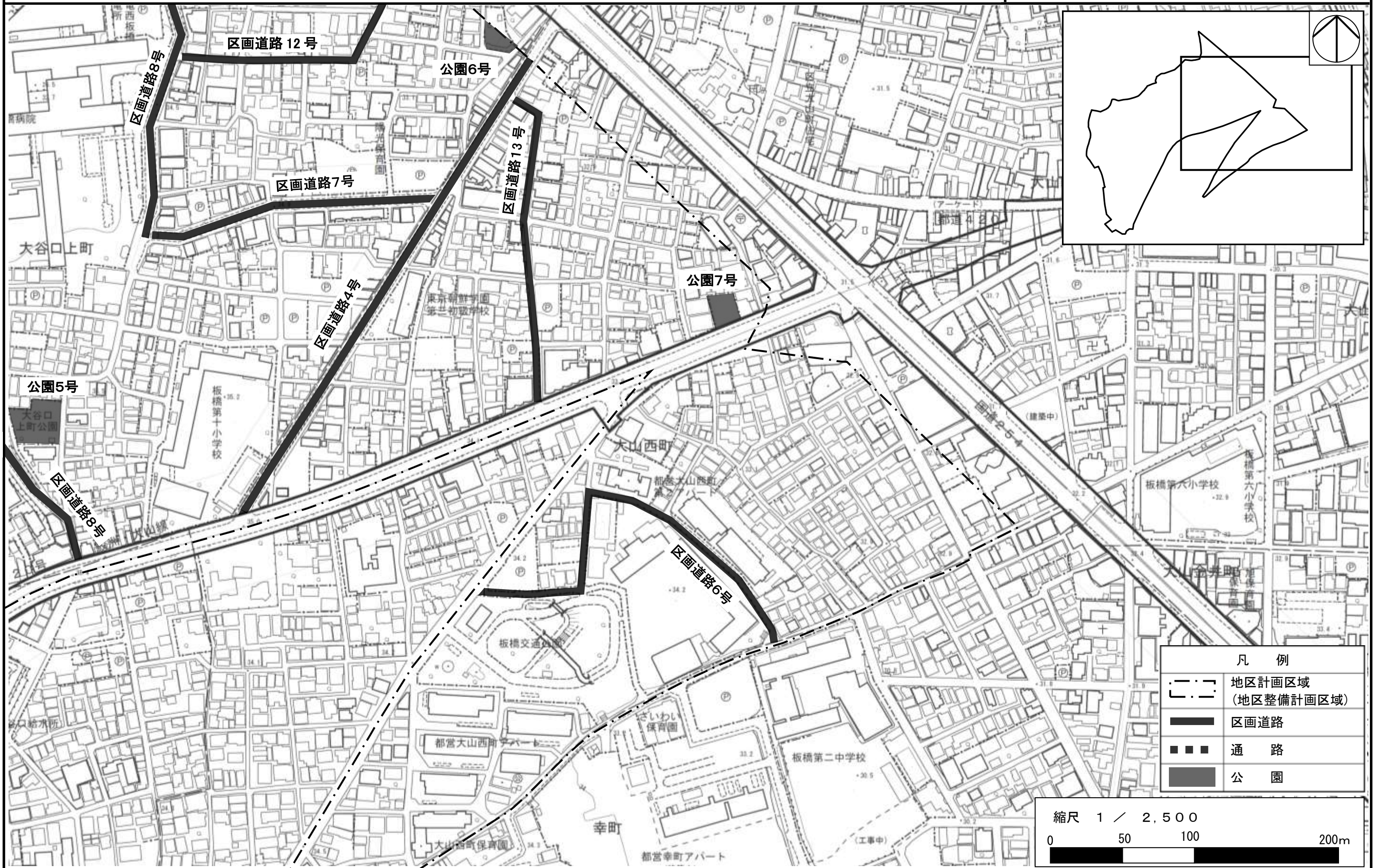
凡例	
	地区計画区域 (地区整備計画区域)
	区画道路
	通路
	公園



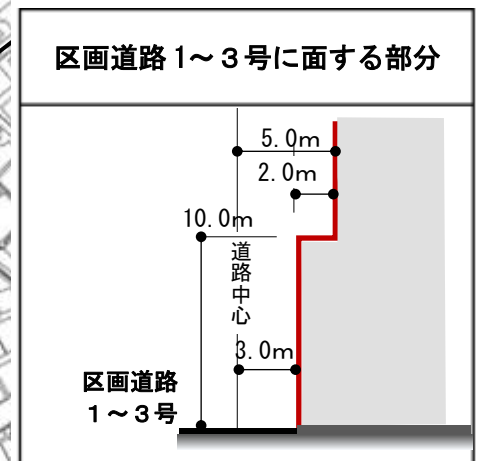
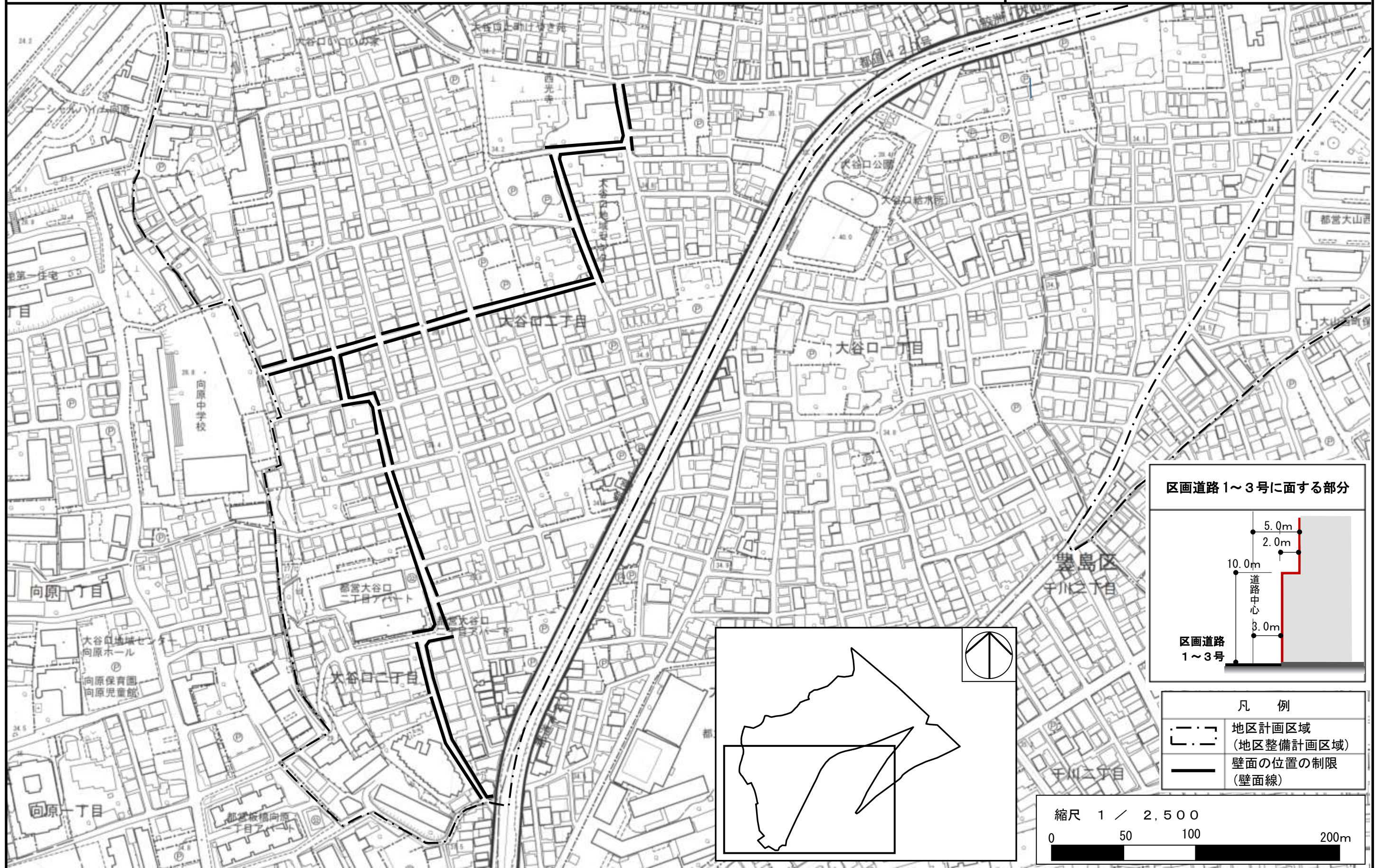
この地図は、東京都知事の承認を受けて、東京都縮尺1/2,500の地形図(道路網図)を使用して作成したものである。(承認番号)31都市基交第5号、平成31年4月11日。ただし、計画線は都市計画道路の計画図から転記したものである。無断複製を禁ず。(承認番号)31都市基街都第36号、令和元年5月28日



この地図は、東京都知事の承認を受けて、東京都縮尺1/2,500の地形図(道路網図)を使用して作成したものである。(承認番号)31都市基交第5号、平成31年4月11日。ただし、計画線は都市計画道路の計画図から転記したものである。無断複製を禁ず。(承認番号)31都市基街都第36号、令和元年5月28日

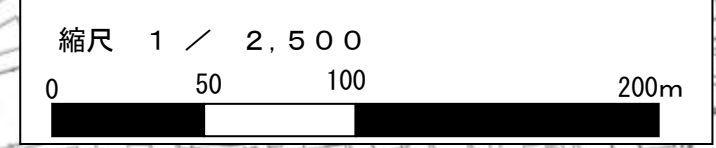
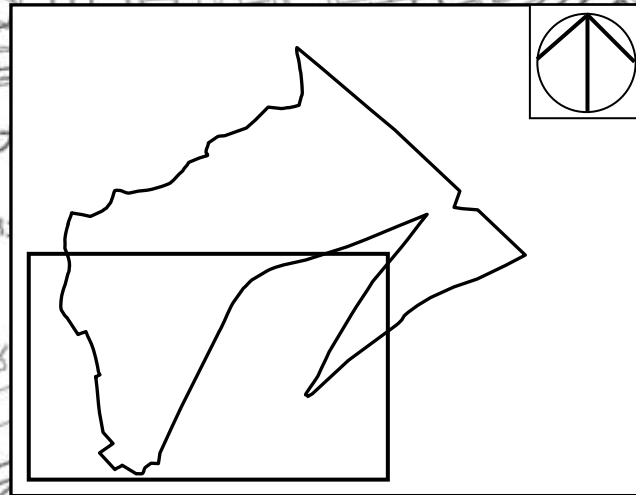


この地図は、東京都知事の承認を受けて、東京都縮尺 1/2,500 の地形図(道路網図)を使用して作成したものである。(承認番号) 31都市基交著第5号、平成31年4月11日。ただし、計画線は都市計画道路の計画図から転記したものである。無断複製を禁ず。(承認番号) 31都市基街都第36号、令和元年5月28日



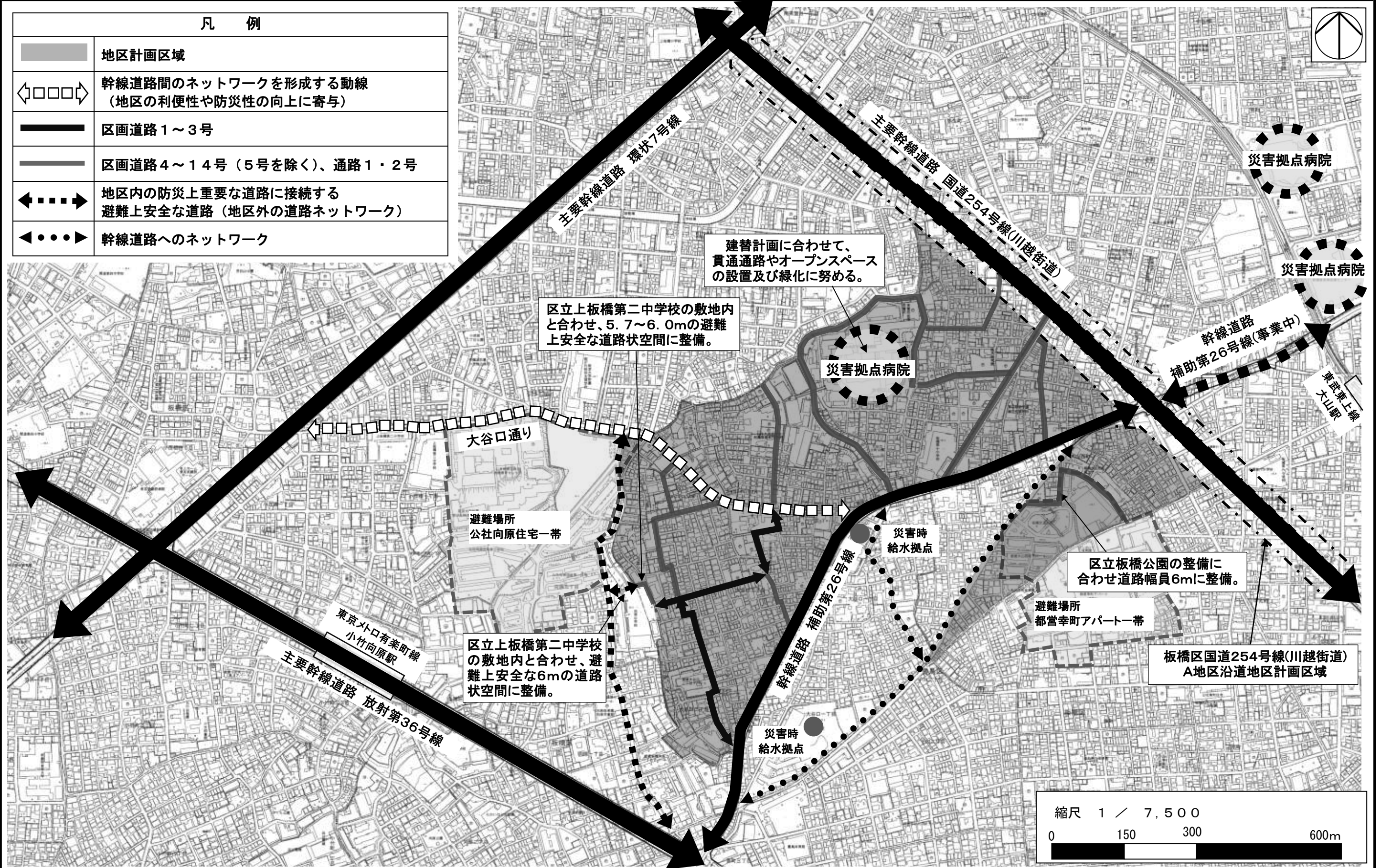
凡 例

	地区計画区域 (地区整備計画区域)
	壁面の位置の制限 (壁面線)



この地図は、東京都知事の承認を受けて、東京都縮尺 1/2,500 の地形図(道路網図)を使用して作成したものである。(承認番号) 31都市基交著第5号、平成31年4月11日。ただし、計画線は都市計画道路の計画図から転記したものである。無断複製を禁ず。(承認番号) 31都市基街都第36号、令和元年5月28日

凡 例	
	地区計画区域
	幹線道路間のネットワークを形成する動線 (地区の利便性や防災性の向上に寄与)
	区画道路 1～3号
	区画道路 4～14号 (5号を除く)、通路 1・2号
	地区内の防災上重要な道路に接続する 避難上安全な道路 (地区外の道路ネットワーク)
	幹線道路へのネットワーク



この地図は、東京都知事の承認を受けて、東京都縮尺 1/2,500 の地形図(道路網図)を使用して作成したものである。(承認番号) 31都市基交第5号、平成31年4月11日。ただし、計画線は都市計画道路の計画図から転記したものである。無断複製を禁ず。(承認番号) 31都市基街都第36号、令和元年5月28日