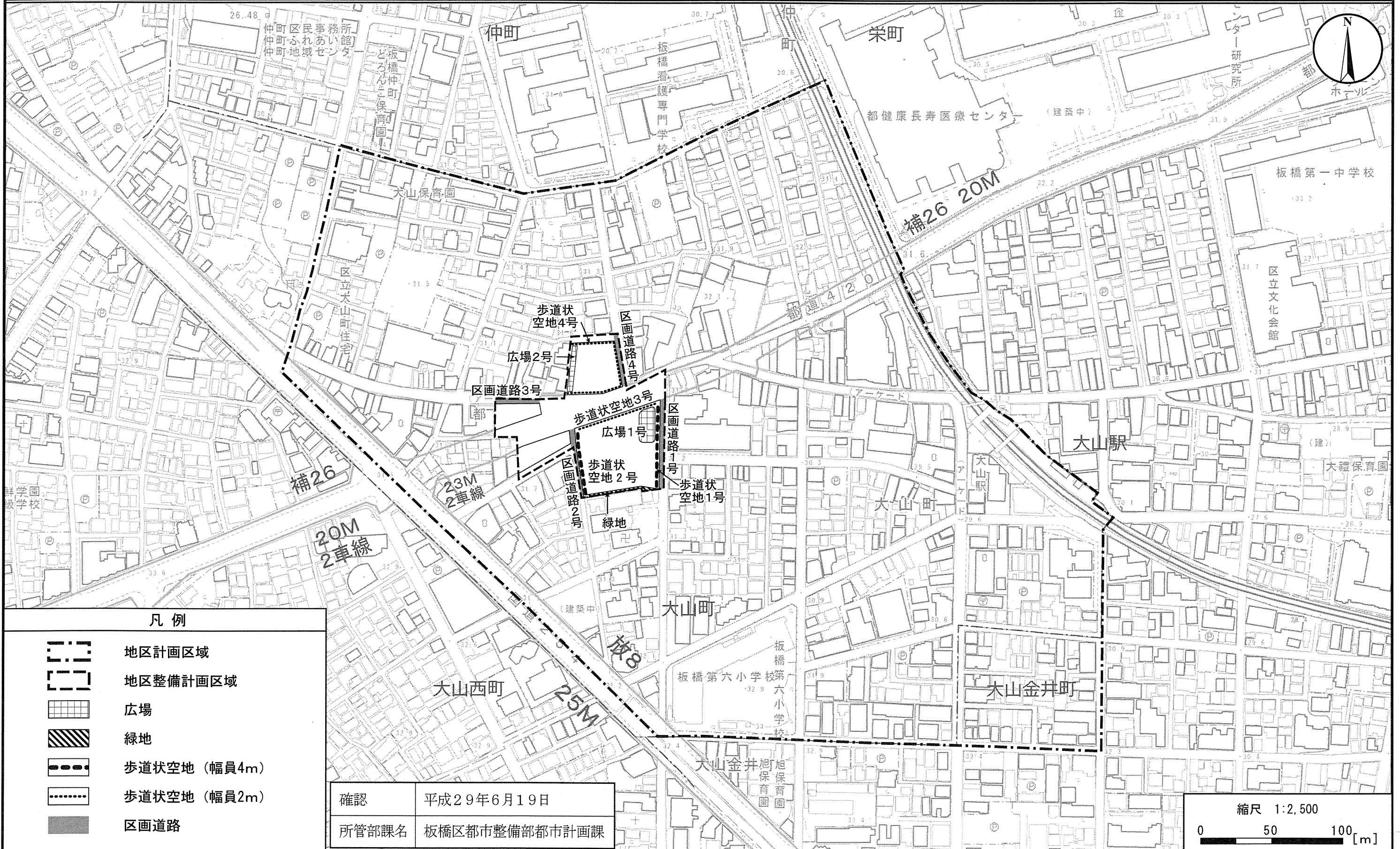









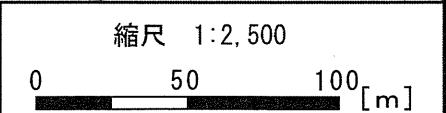
大山駅西地区地区計画 計画図2



凡例

-  地区計画区域
-  地区整備計画区域
-  広場
-  緑地
-  歩道状空地 (幅員4m)
-  歩道状空地 (幅員2m)
-  区画道路

確認	平成29年6月19日
所管部課名	板橋区都市整備部都市計画課



この地図は、東京都知事の承認を受けて、東京都縮尺2,500の1地形図を利用して作成したものである。(承認番号)29都市基交著第24号 平成29年4月1日。ただし、計画線は都市計画道路の計画図から転記したものである。(承認番号)28都市基街都第332号 平成29年3月31日。無断複製を禁ずる。