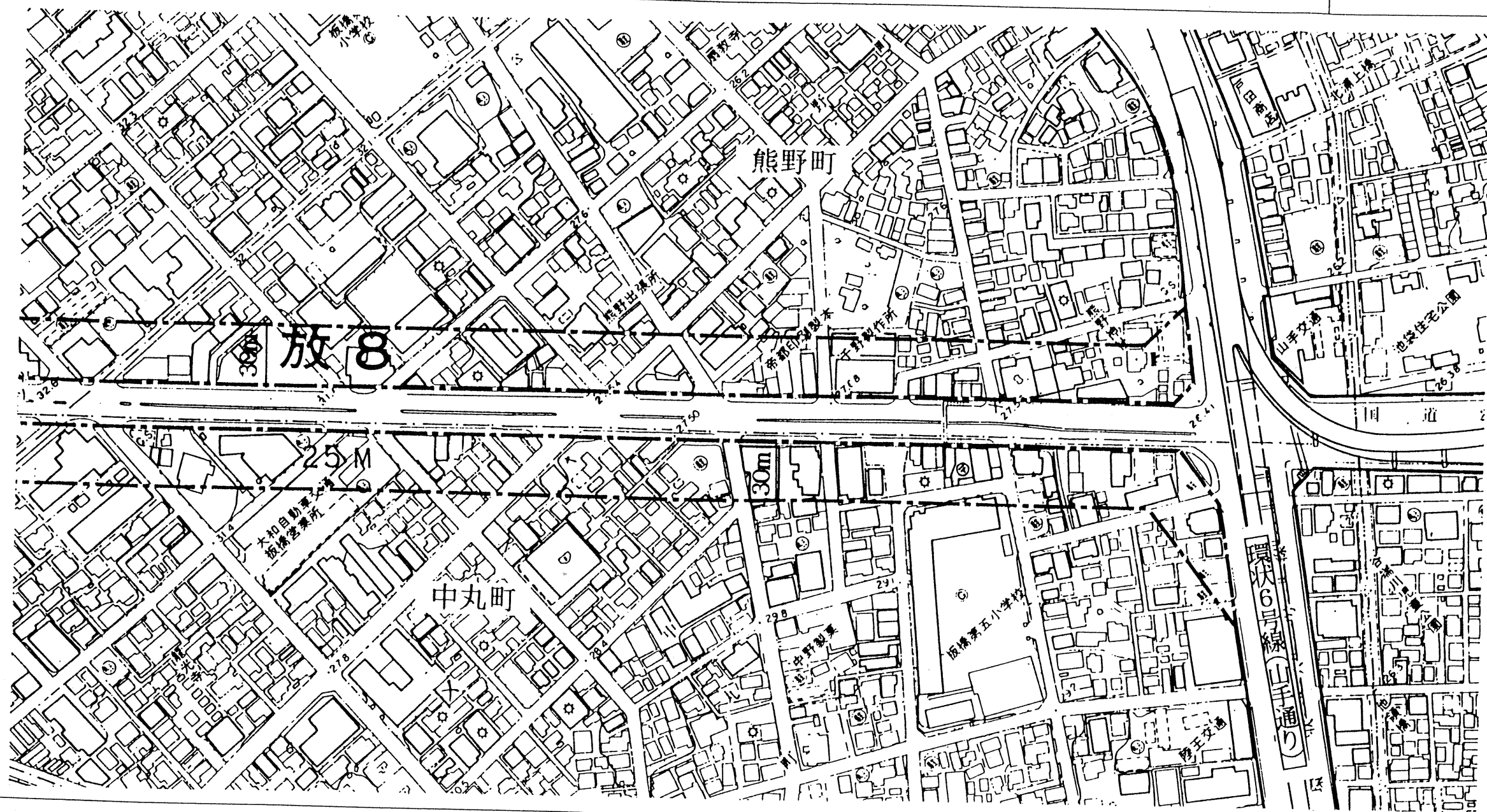

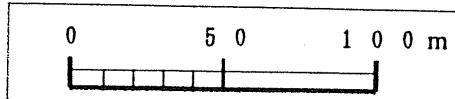


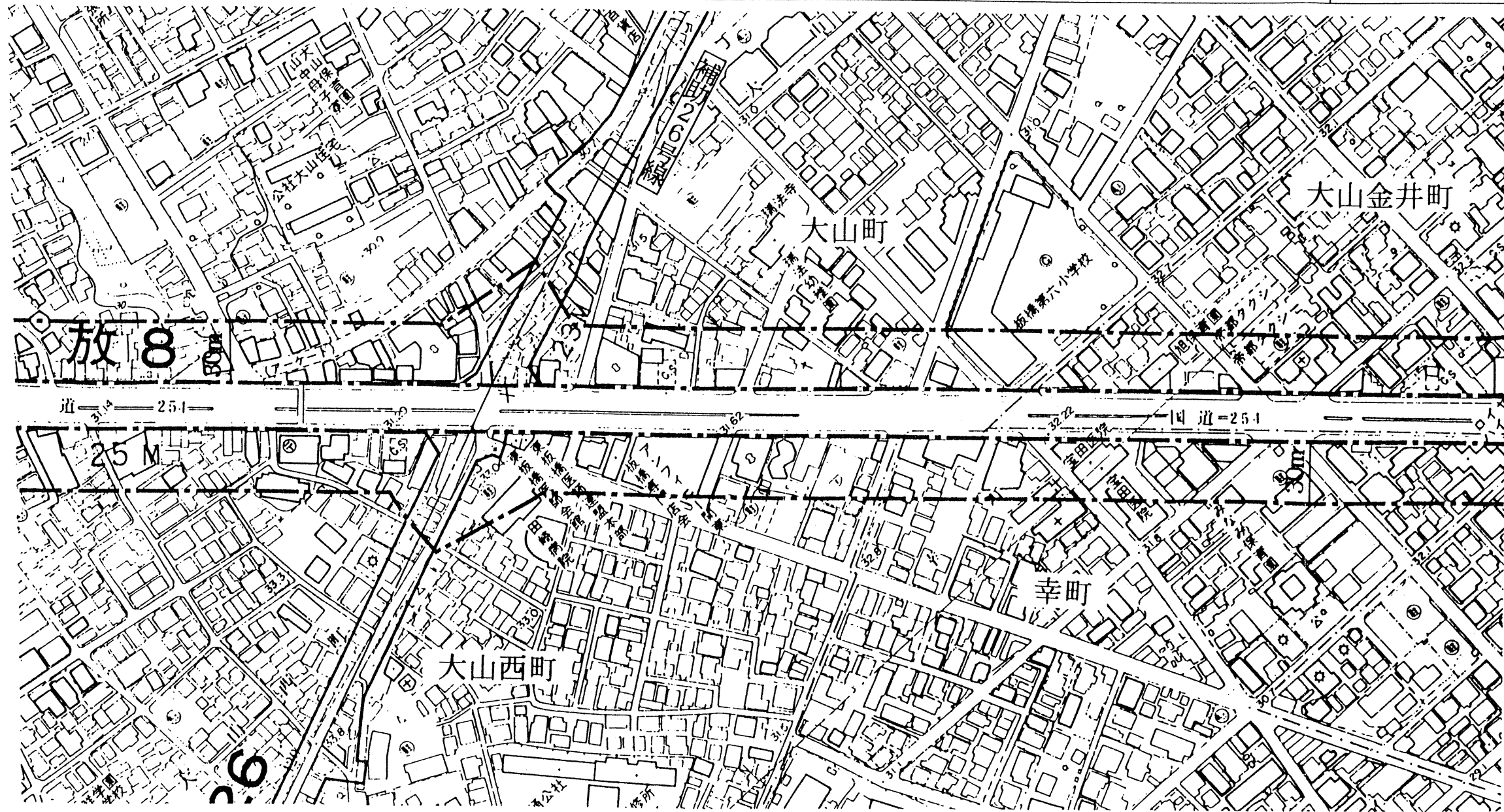
東京都市計画 板橋区国道 254号線 (川越街道) A地区沿道地区計画 計画図〔その1〕




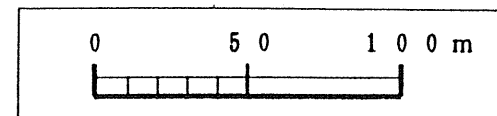
凡例		沿道地区計画区域 (沿道地区整備計画区域)
縮尺		1 / 2, 500



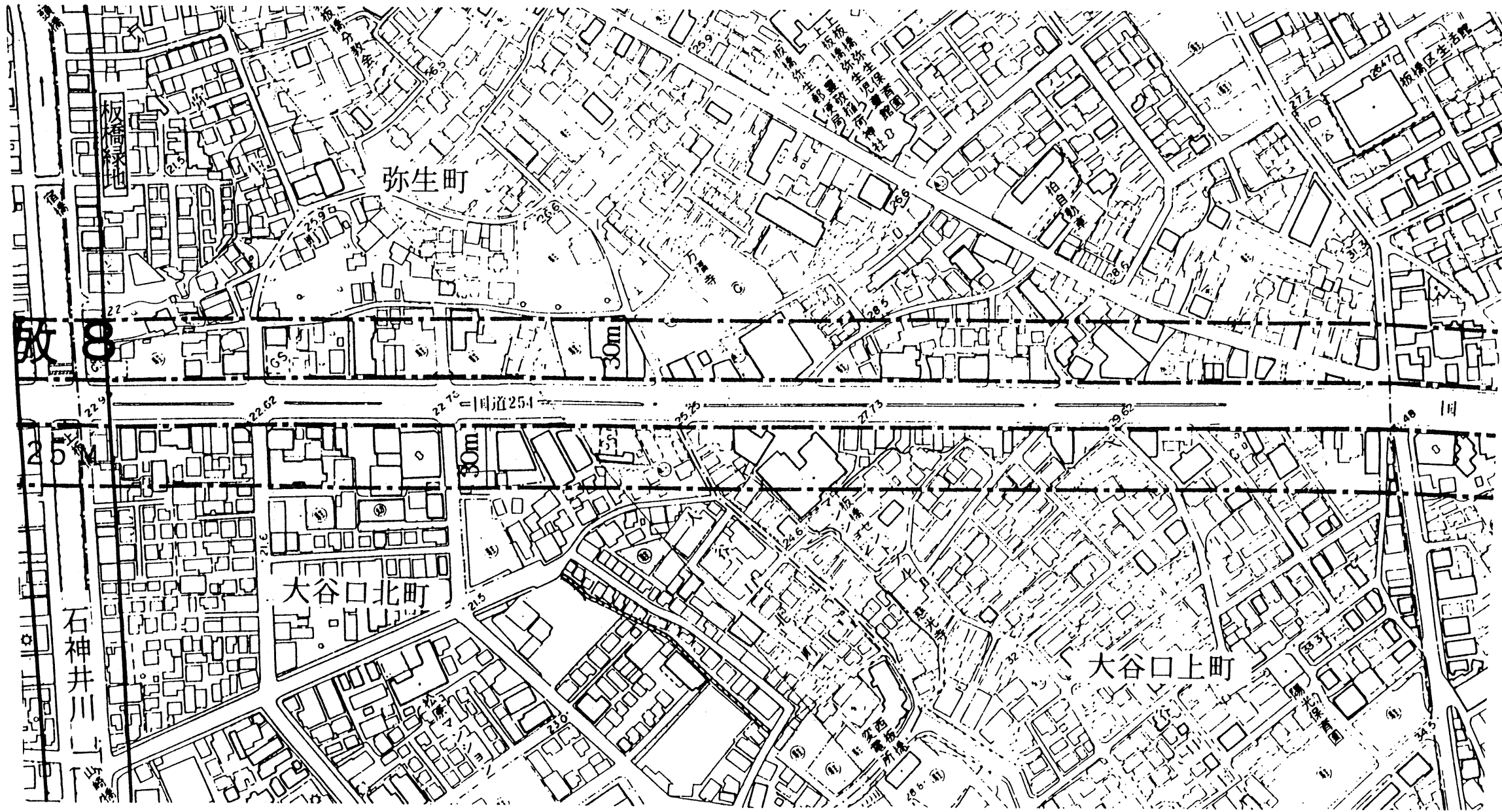
東京都市計画 板橋区国道 254号線 (川越街道) A地区沿道地区計画 計画図〔その2〕




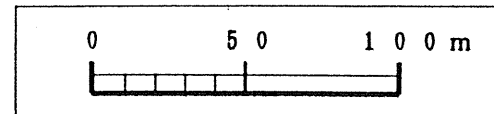
凡例		沿道地区計画区域 (沿道地区整備計画区域)
縮尺		1 / 2,500



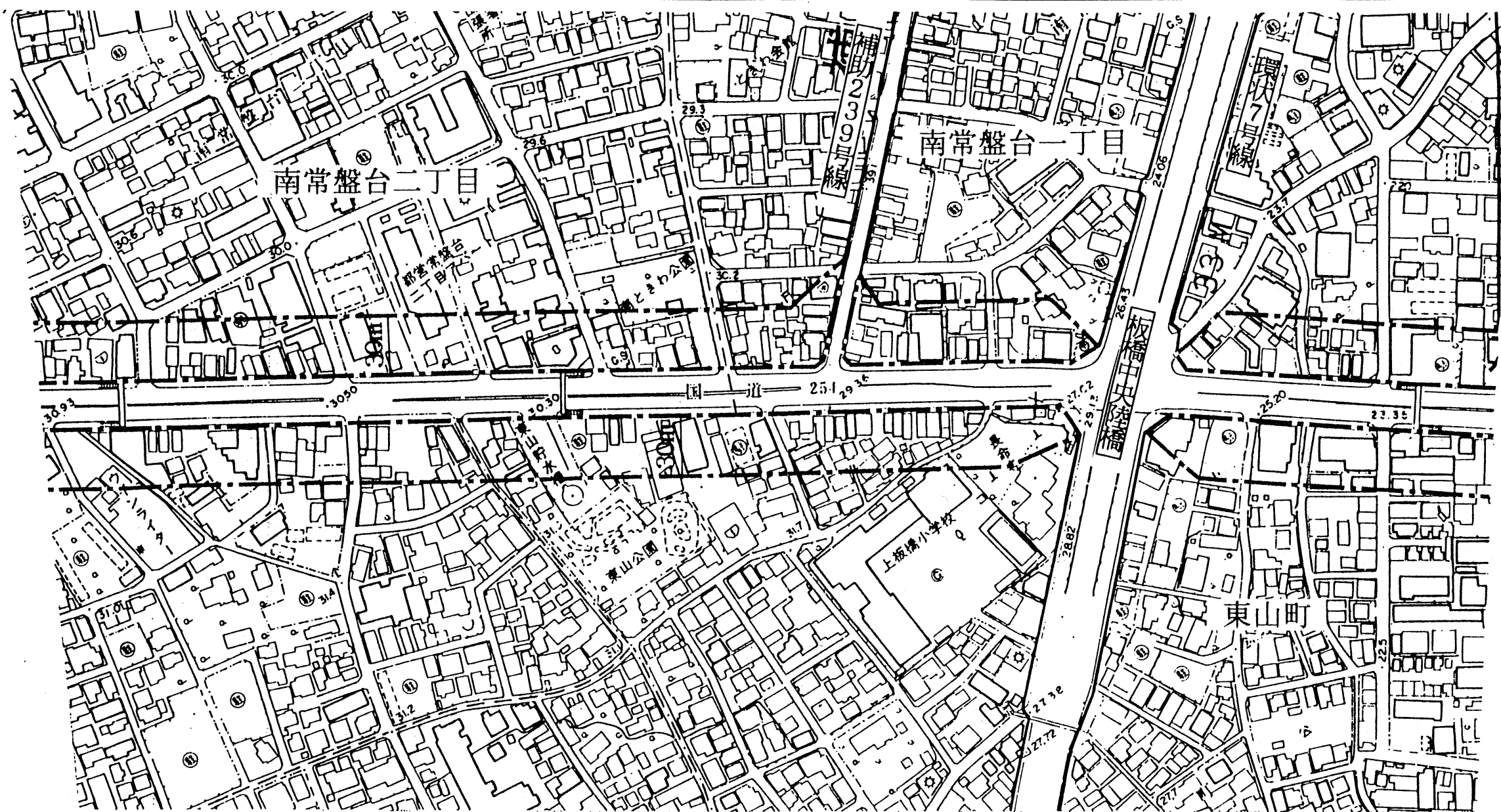
東京都市計画 板橋区国道 254号線 (川越街道) A地区沿道地区計画 計画図〔その3〕



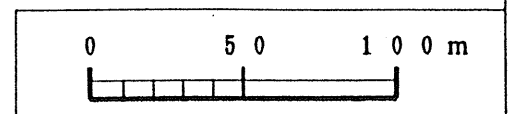
凡例		沿道地区計画区域 (沿道地区整備計画区域)
縮尺		1 / 2, 500



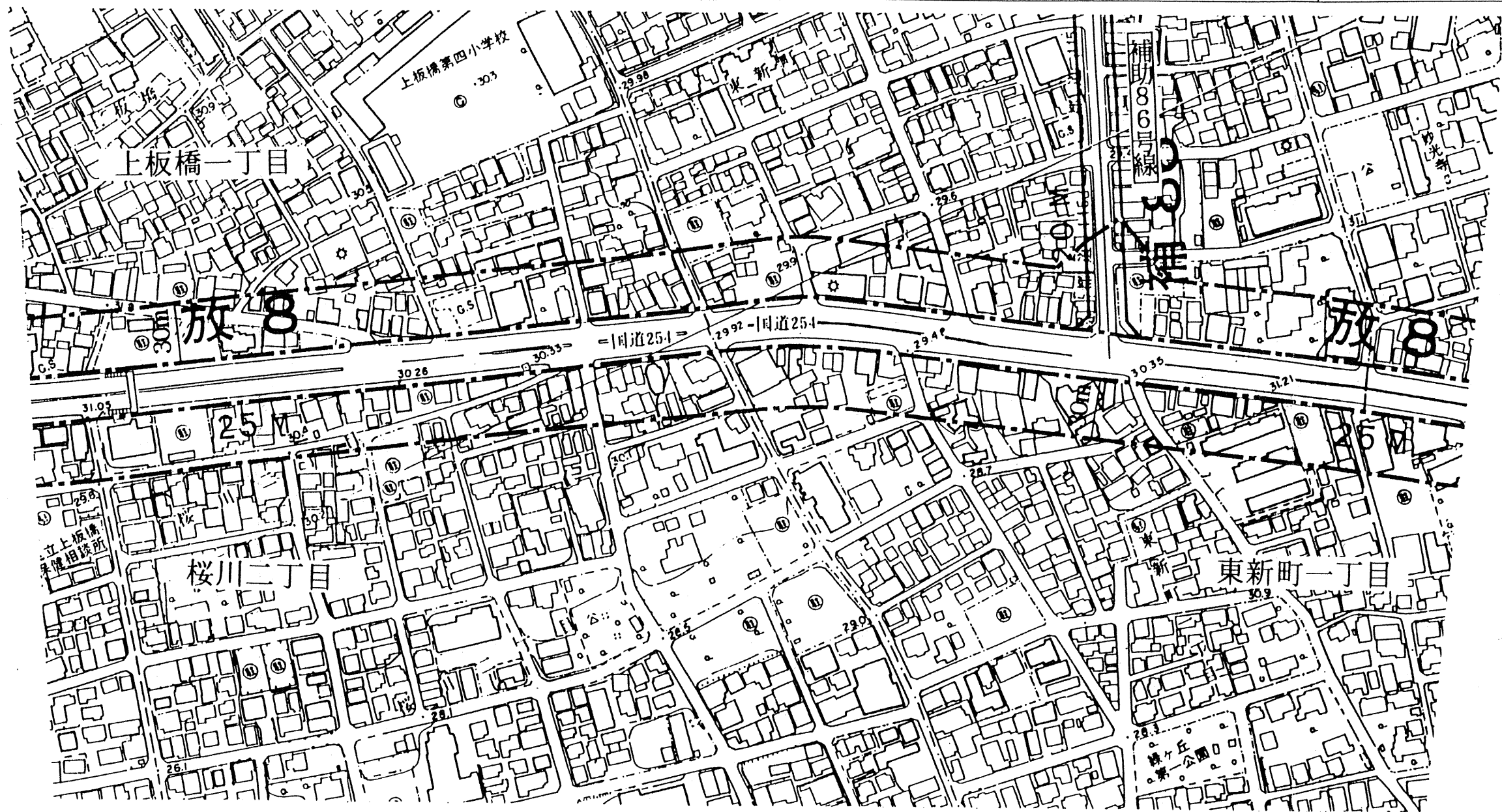
東京都市計画 板橋区国道 254号線 (川越街道) A地区沿道地区計画 計画図〔その4〕




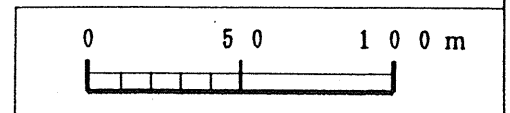
凡例		沿道地区計画区域 (沿道地区整備計画区域)
縮尺		1 / 2,500



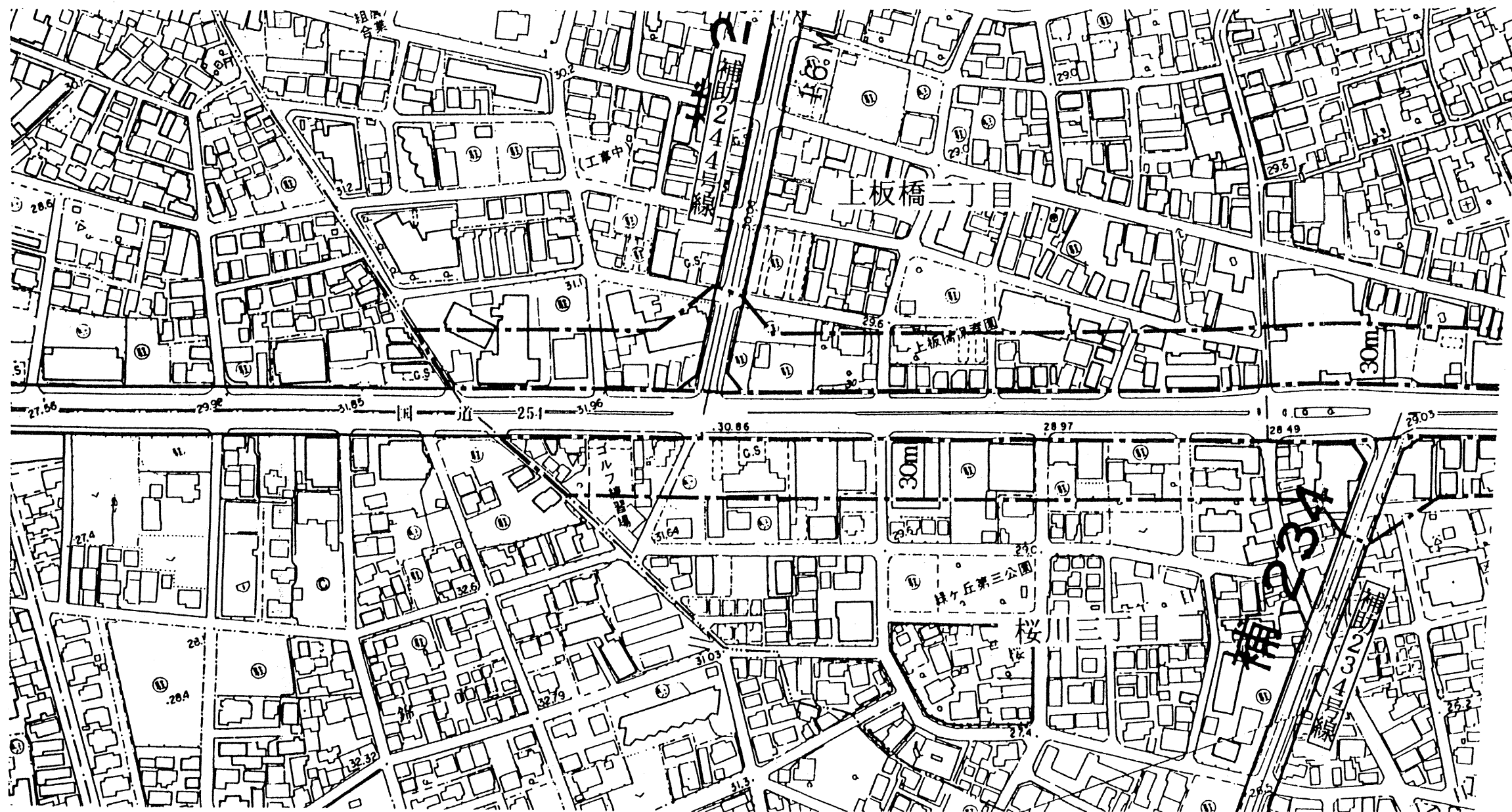
東京都市計画 板橋区国道 254号線 (川越街道) A地区沿道地区計画 計画図〔その5〕




凡例		沿道地区計画区域 (沿道地区整備計画区域)
縮尺		1 / 2, 500



東京都市計画 板橋区国道 254号線 (川越街道) A地区沿道地区計画 計画図〔その6〕



凡例		沿道地区計画区域 (沿道地区整備計画区域)
縮尺		1 / 2, 500

