

都市計画（案）

東京都市計画生産緑地地区の変更について

（板橋区決定）

- | | | | |
|---|---------------|-------|-------------|
| 1 | 計画書（計画書） | | 1 ページ |
| 2 | 〃（新旧対照表・変更概要） | | 2 ページ |
| 3 | 総括図 | | 3 ページ |
| 4 | 計画図 | | 4 ページ～5 ページ |

東京都市計画生産緑地地区の変更（板橋区決定）

都市計画生産緑地地区を次のように変更する。

第1 種類及び面積

種 類	面 積
生産緑地地区	約 9.14 ha

第2 削除のみを行う位置及び区域

名 称		位 置	削除面積	備 考
番 号	地区名			
92	三園	板橋区三園一丁目地内	約 2,520 m ²	地 区 の 全 部
111	徳丸	板橋区徳丸一丁目地内	約 2,120 m ²	地 区 の 全 部
計	2 件		約 4,640 m ²	

「区域は計画図表示のとおり」

理由

買取り申出(生産緑地法第10条)にともなう行為制限の解除(同法第14条)により、生産緑地の機能を維持することが困難となった生産緑地地区を削除する。

新 旧 対 照 表

番号	変 更 前	位 置	変 更 内 訳		変 更 後	摘 要
	面 積		削 除	追 加	面 積	
92	約 2,520 m ²	板橋区三園一丁目地内	約 2,520 m ²	約 0 m ²	約 0 m ²	地区の全部
111	約 2,120 m ²	板橋区徳丸一丁目地内	約 2,120 m ²	約 0 m ²	約 0 m ²	地区の全部
小計	約 4,640 m ²		約 4,640 m ²	約 0 m ²	約 0 m ²	
変 更 の な い 地 区	計 63 件				計 63 件	
	計 91,430 m ²				計 91,430 m ²	
計	計 65 件				計 63 件	
	計 96,070 m ²				計 91,430 m ² → 9.14 ha	

変 更 概 要

種 類	変 更 事 項
生産緑地地区	1 位置の変更（新旧対照表のとおり）
	2 区域の変更（計画図のとおり）
	3 面積の変更 65 件 → 63 件
	9.61 ha → 9.14 ha



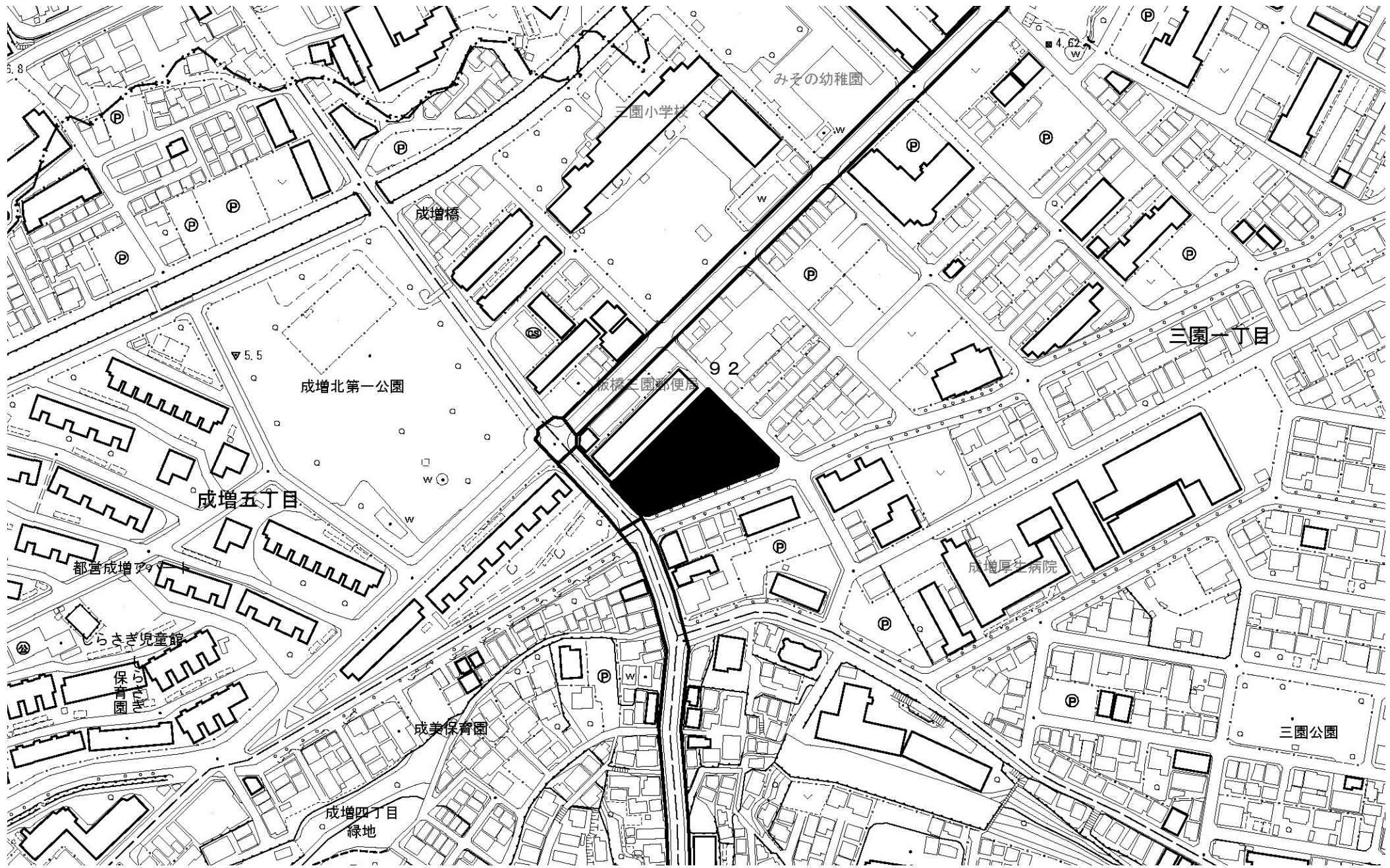
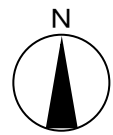
凡 例

今回削除のみを行う区域

既指定区域（新法）

縮尺 1/20000

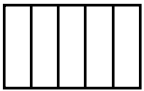
0 100 200 300 400 500 600 700 800 900 1000



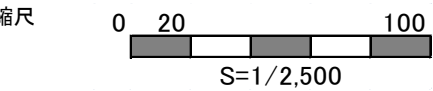
凡 例



今回削除のみを行う区域



既指定区域（新法）



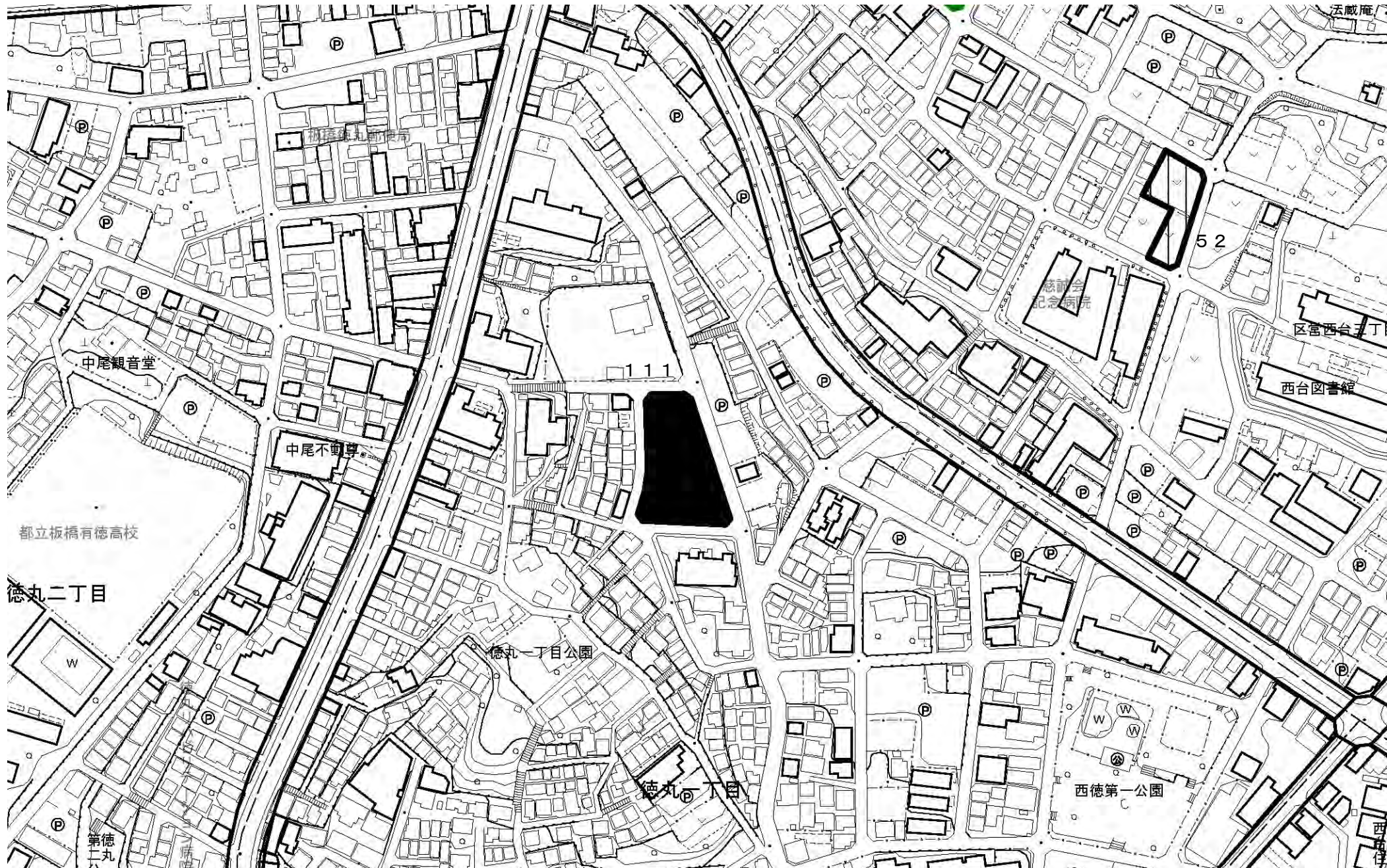
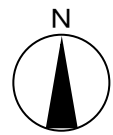
確 認



令和 2 年 6 月 1 6 日

所管部課名

板橋区都市整備部都市計画課

この地図は、東京都知事の承認を受けて、東京都縮尺 1/2,500 の地形図（道路網図）を使用して作成したものである。（承認番号）2 都市基交著第 10 号、令和 2 年 4 月 24 日
ただし、計画線は、都市計画道路の計画図から転記したものである。無断複製を禁ず。（承認番号）2 都市基街都第 28 号、令和 2 年 5 月 14 日



凡 例	
	今回削除のみを行う区域
	既指定区域（新法）
縮尺	0 20 100 S=1/2,500

確 認	令和2年6月16日
所管部課名	板橋区都市整備部都市計画課

この地図は、東京都知事の承認を受けて、東京都縮尺1/2,500の地形図（道路網図）を使用して作成したものである。（承認番号）2都市基交著第10号、令和2年4月24日
ただし、計画線は、都市計画道路の計画図から転記したものである。無断複製を禁ず。（承認番号）2都市基街都第28号、令和2年5月14日