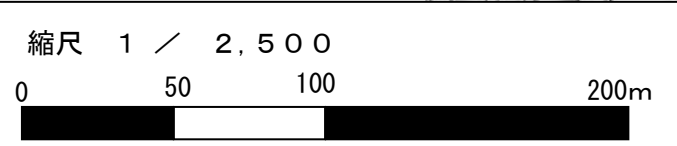
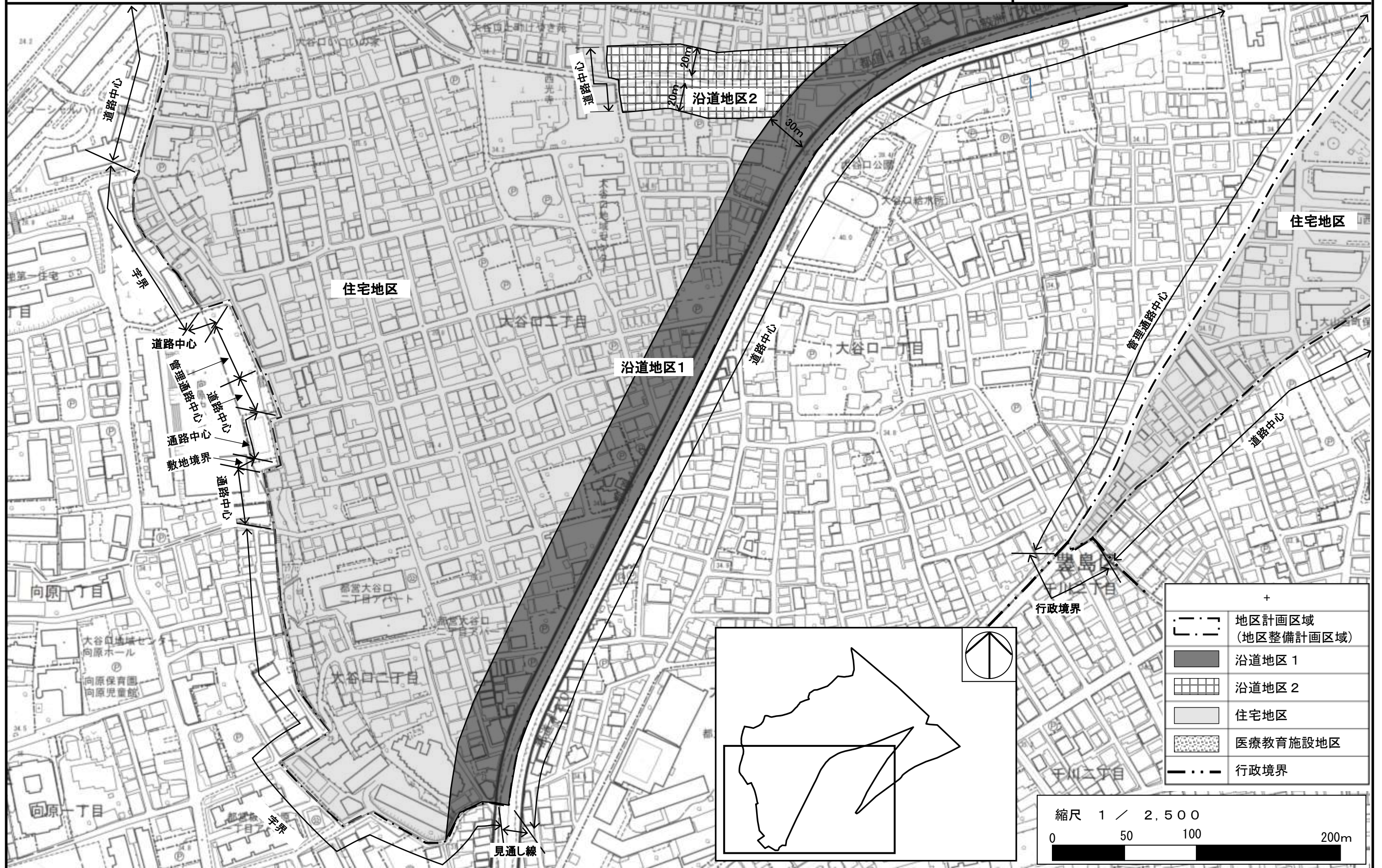


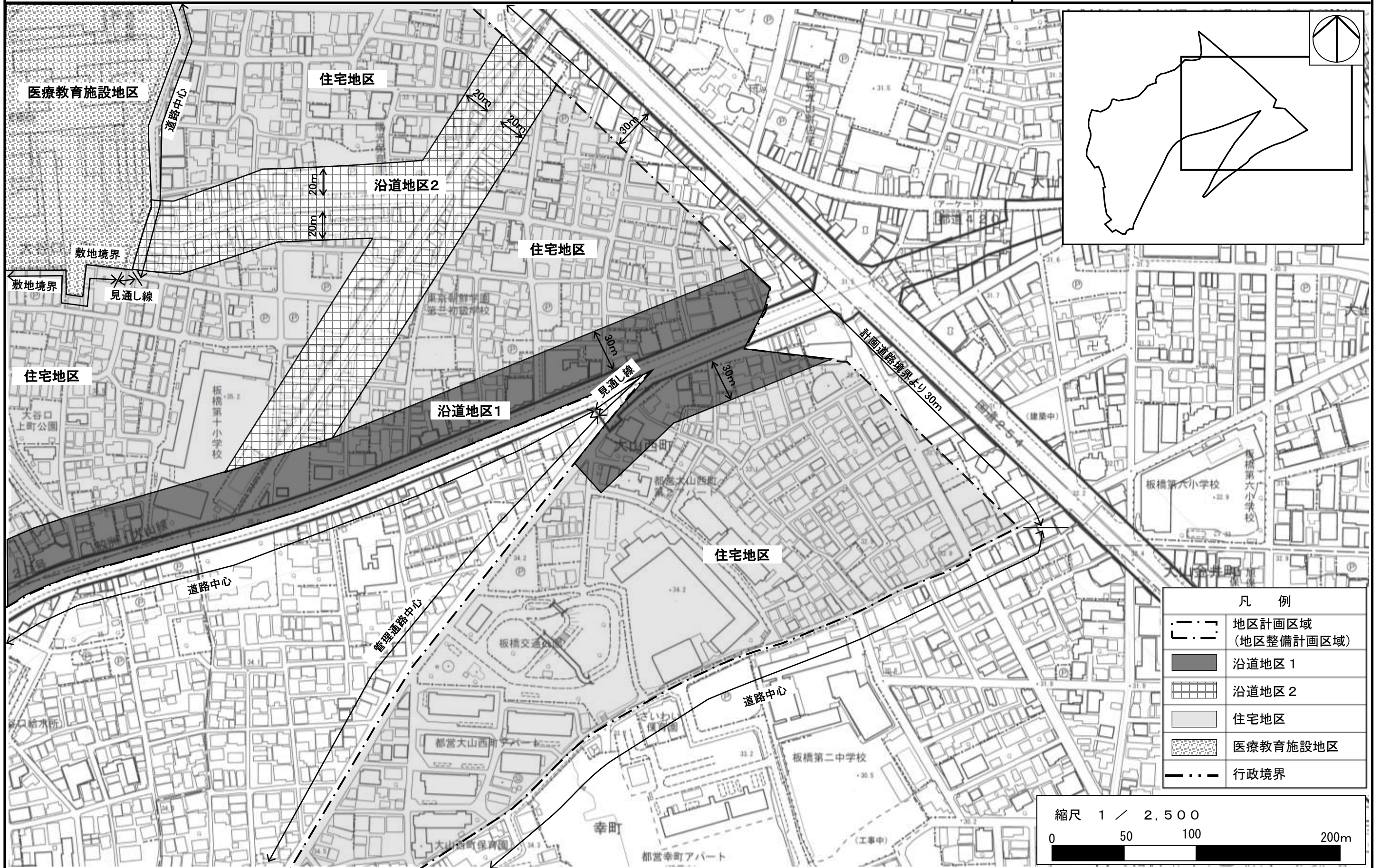
| 凡 例 | |
|-----|----------------------|
| | 地区計画区域 (地区整備計画区域) |
| | 沿道地区 1 |
| | 沿道地区 2 |
| | 住宅地区 |
| | 医療教育施設地区 |
| | 行政境界 |



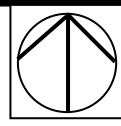
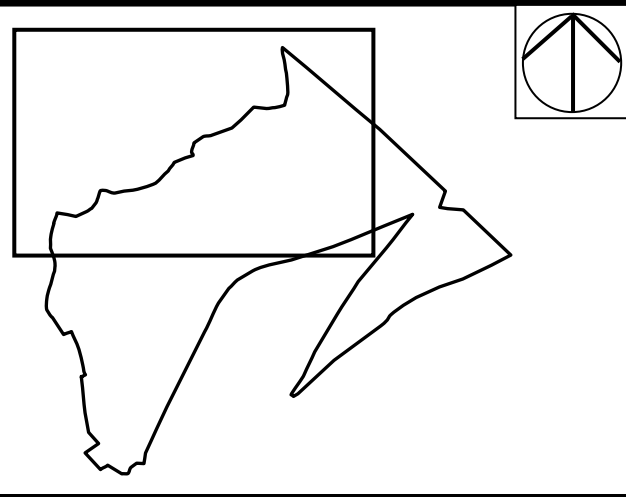
この地図は、東京都知事の承認を受けて、東京都縮尺 1/2,500 の地形図(道路網図)を使用して作成したものである。(承認番号) 2都市基交第 10号、令和 2年 4月 24日。ただし、計画線は都市計画道路の計画図から転記したものである。無断複製を禁ず。(承認番号) 2都市基街都第 244号、令和 2年 12月 17日



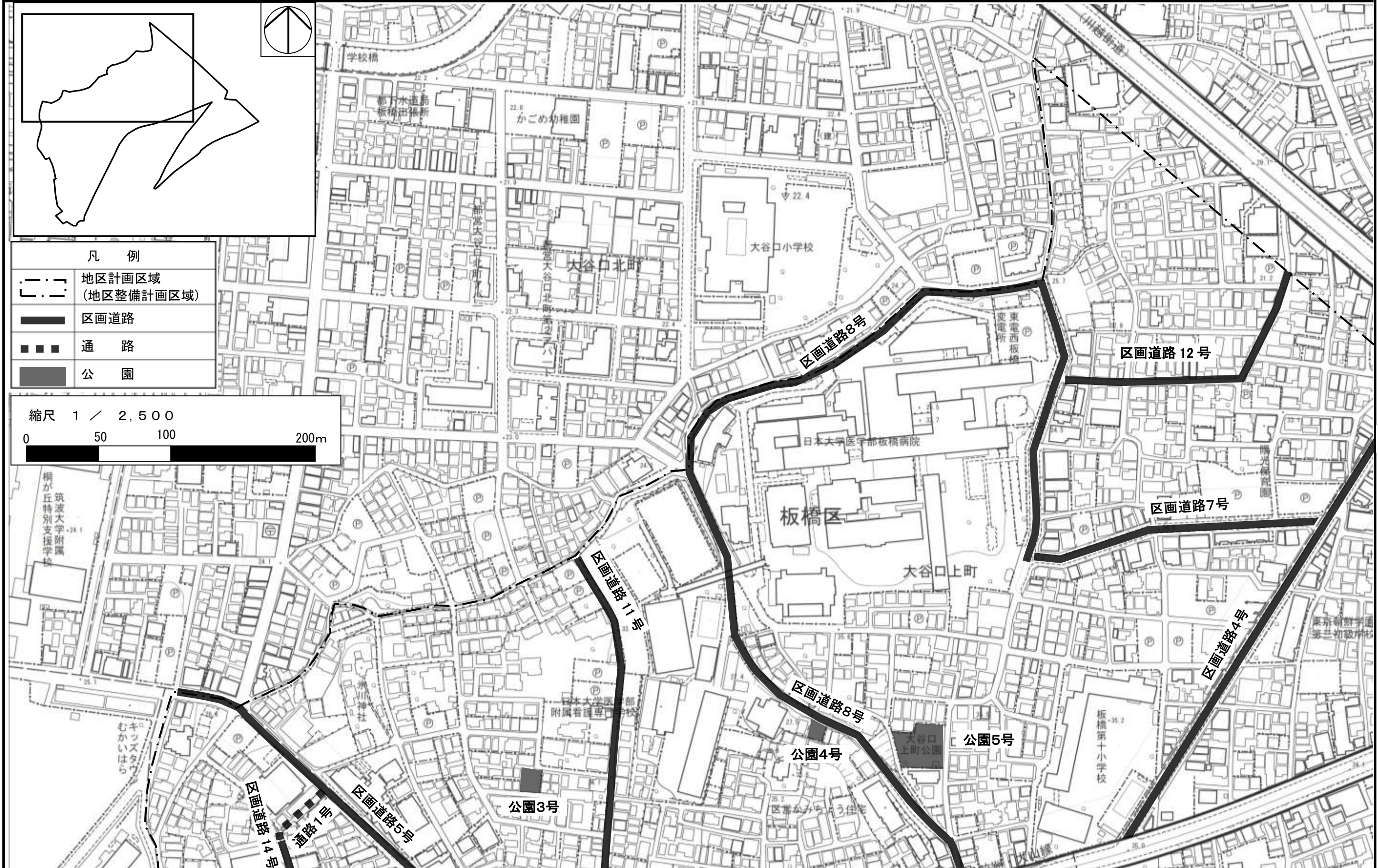
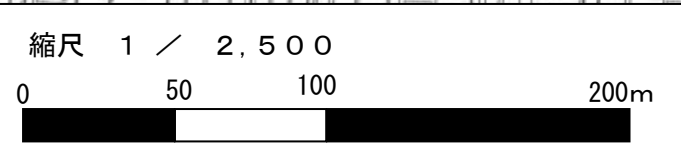
この地図は、東京都知事の承認を受けて、東京都縮尺 1/2,500 の地形図(道路網図)を使用して作成したものである。(承認番号) 2都市基交著第 10号、令和 2年 4月 24日。ただし、計画線は都市計画道路の計画図から転記したものである。無断複製を禁ず。(承認番号) 2都市基街都第 244号、令和 2年 12月 17日



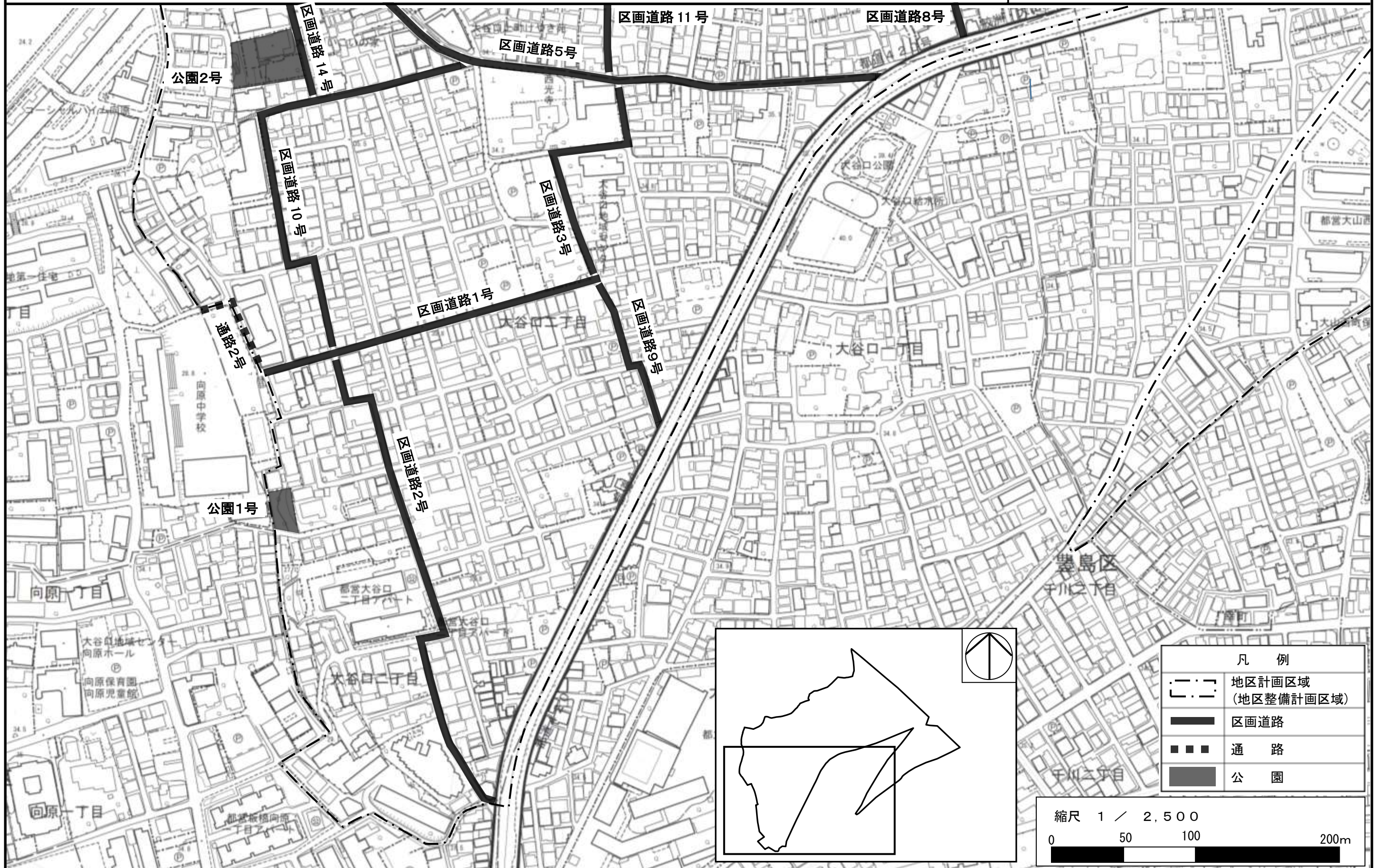
この地図は、東京都知事の承認を受けて、東京都縮尺 1/2,500 の地形図(道路網図)を使用して作成したものである。(承認番号) 2都市基交著第10号、令和2年4月24日。ただし、計画線は都市計画道路の計画図から転記したものである。無断複製を禁ず。(承認番号) 2都市基街都第244号、令和2年12月17日



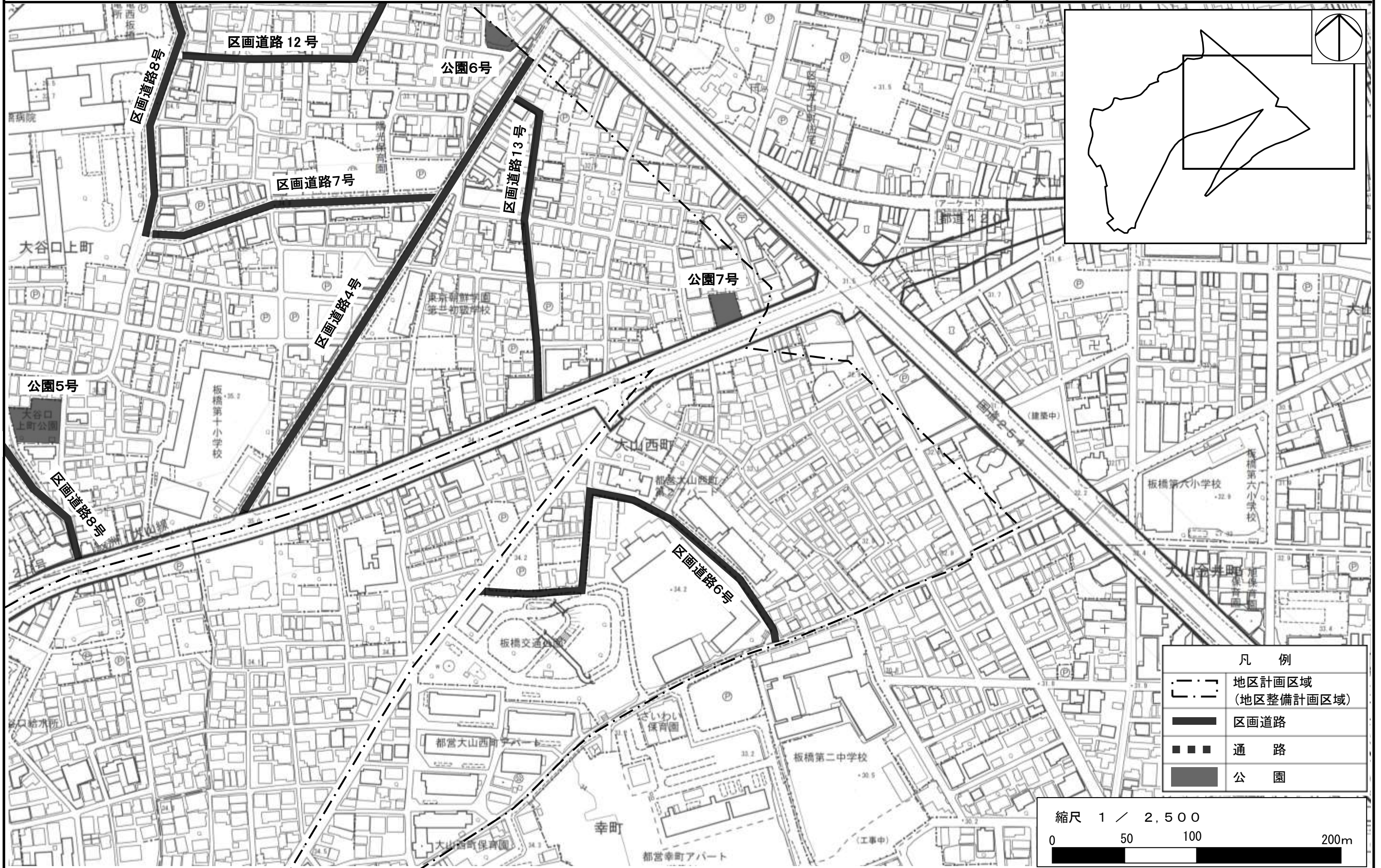
| 凡 例 | |
|-----|----------------------|
| | 地区計画区域 (地区整備計画区域) |
| | 区画道路 |
| | 通 路 |
| | 公 園 |



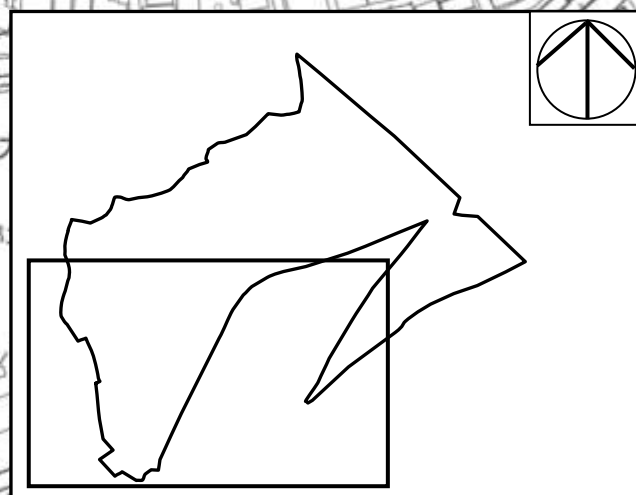
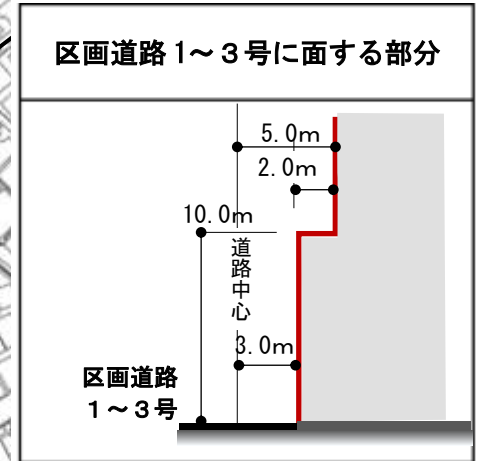
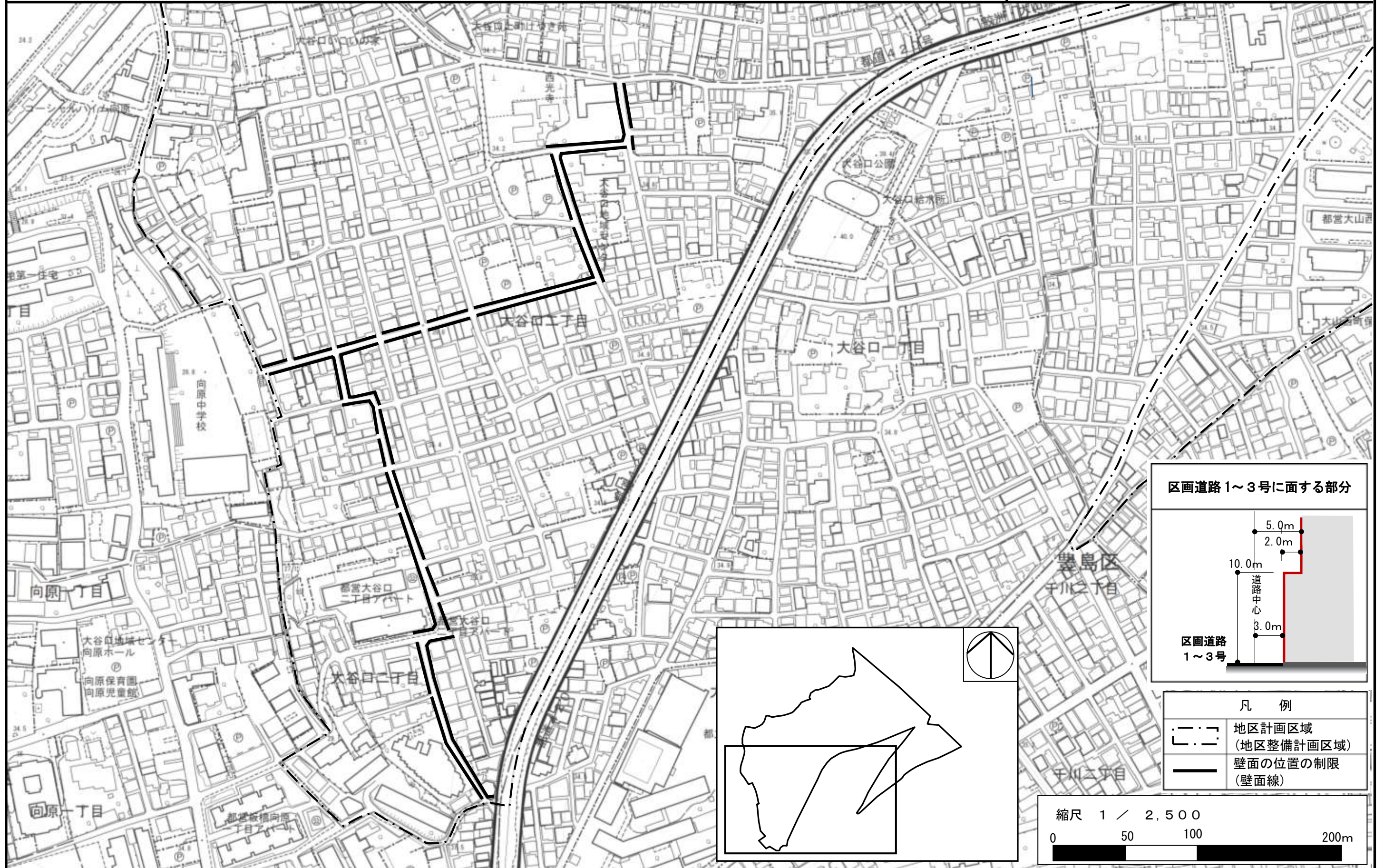
この地図は、東京都知事の承認を受けて、東京都縮尺1/2,500の地形図(道路網図)を使用して作成したものである。(承認番号)2都市基交第10号、令和2年4月24日。ただし、計画線は都市計画道路の計画図から転記したものである。無断複製を禁ず。(承認番号)2都市基街都第244号、令和2年12月17日



この地図は、東京都知事の承認を受けて、東京都縮尺1/2,500の地形図(道路網図)を使用して作成したものである。(承認番号)2都市基交著第10号、令和2年4月24日。ただし、計画線は都市計画道路の計画図から転記したものである。無断複製を禁ず。(承認番号)2都市基街都第244号、令和2年12月17日

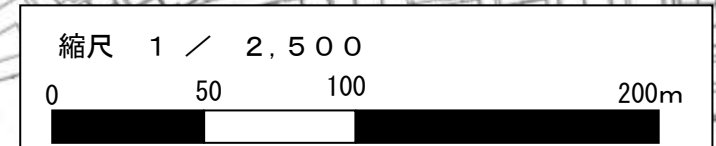


この地図は、東京都知事の承認を受けて、東京都縮尺 1/2,500 の地形図(道路網図)を使用して作成したものである。(承認番号) 2都市基交著第 10号、令和 2年 4月 24日。ただし、計画線は都市計画道路の計画図から転記したものである。無断複製を禁ず。(承認番号) 2都市基街都第 244号、令和 2年 12月 17日



凡 例

| | |
|--|----------------------|
| | 地区計画区域 (地区整備計画区域) |
| | 壁面の位置の制限 (壁面線) |



この地図は、東京都知事の承認を受けて、東京都縮尺 1/2,500 の地形図(道路網図)を使用して作成したものである。(承認番号) 2都市基交著第 10号、令和 2年 4月 24日。ただし、計画線は都市計画道路の計画図から転記したものである。無断複製を禁ず。(承認番号) 2都市基街都第 244号、令和 2年 12月 17日