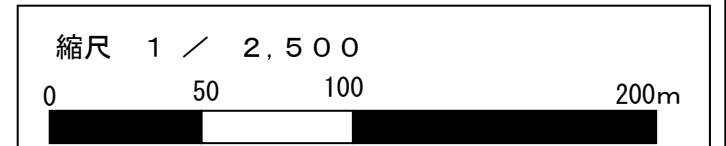
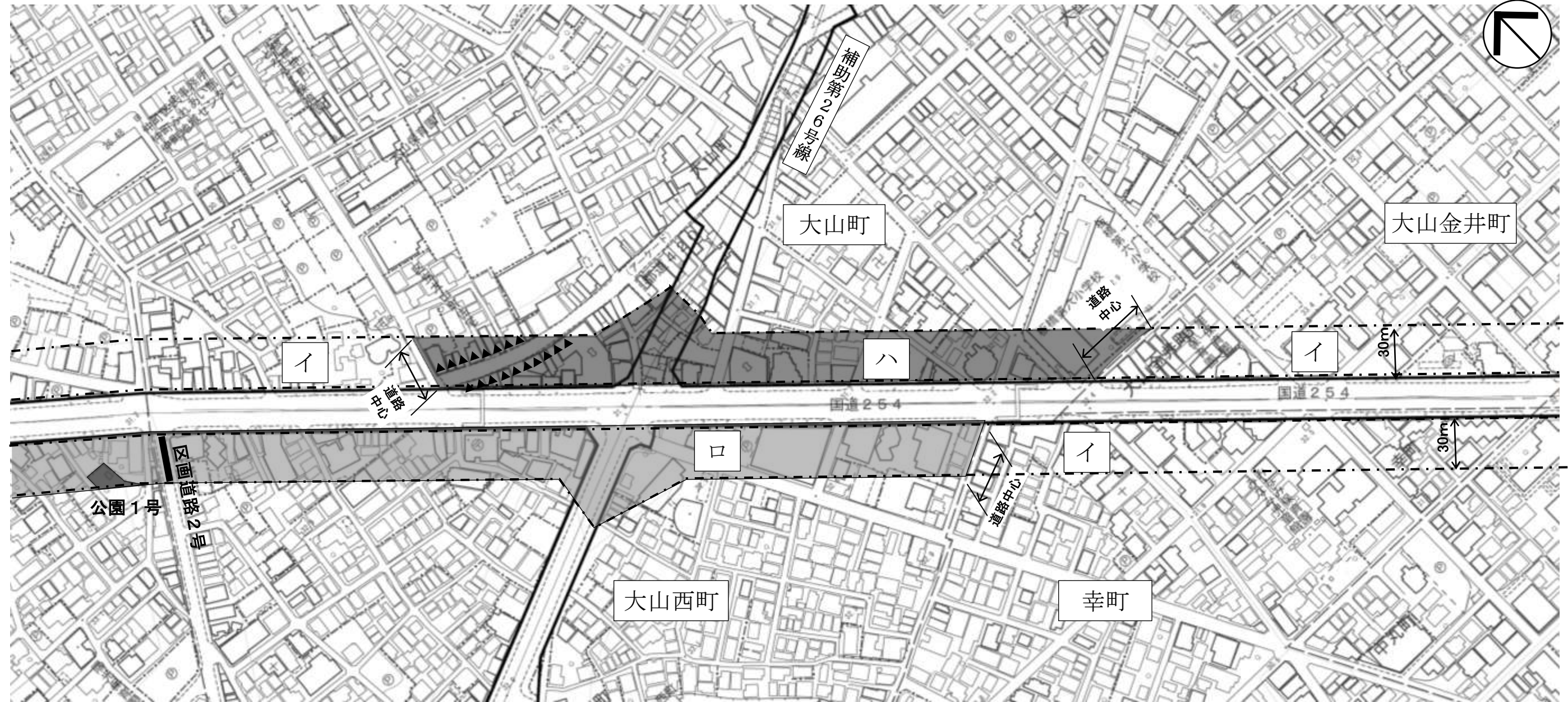


| 凡 例 | |
|-----|--------------------------|
| | 沿道地区計画区域 (沿道地区整備計画区域) |
| | イ の 区 域 |
| 縮 尺 | 1 / 2,500 |

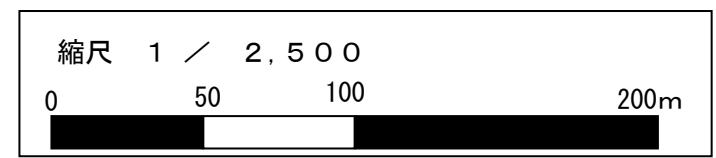
※この計画図は、概略の区域を示すもので図面の精度上誤差を含んでいます。



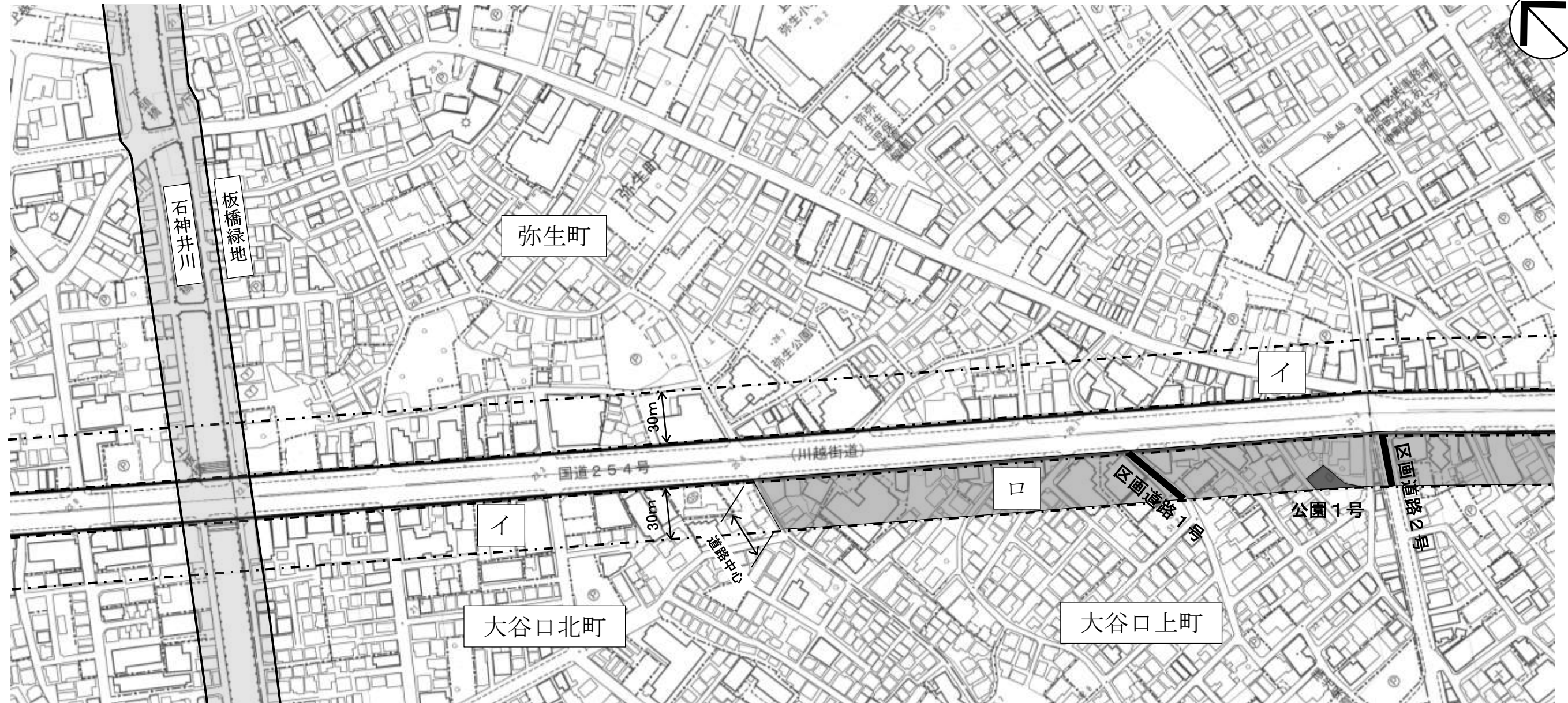


| 凡 例 | |
|-----|--------------------------|
| | 沿道地区計画区域 (沿道地区整備計画区域) |
| | イ の 区 域 |
| | ロ の 区 域 |
| | ハ の 区 域 |
| | 地区施設 区画道路2号 |
| | 地区施設 公園1号 |
| | 建築物等の地上一階部分 の用途の制限 |
| 縮 尺 | 1 / 2,500 |

※この計画図は、概略の区域を示すもので図面の精度上誤差を含んでいます。

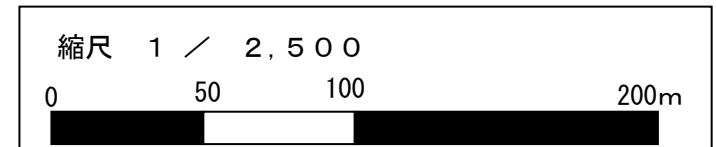


この地図は、東京都知事の承認を受けて、東京都縮尺1/2,500の地形図(道路網図)を使用して作成したものである。(承認番号)2都市基交著第10号、令和2年4月24日。ただし、計画線は都市計画道路の計画図から転記したものである。無断複製を禁ず。(承認番号)2都市基街都第244号、令和2年12月17日



| 凡 例 | | | |
|-----|-----------|--------------|-----------------------|
| | 沿道地区計画区域 | (沿道地区整備計画区域) | |
| | イの区域 | | 地区施設 区画道路1号 区画道路2号 |
| | ロの区域 | | 地区施設 公園1号 |
| 縮 尺 | 1 / 2,500 | | |

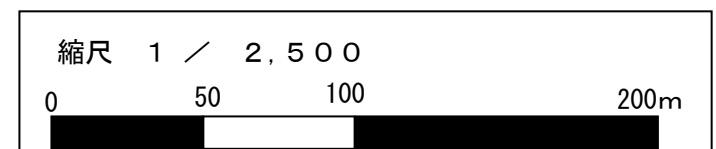
※この計画図は、概略の区域を示すもので図面の精度上誤差を含んでいます。

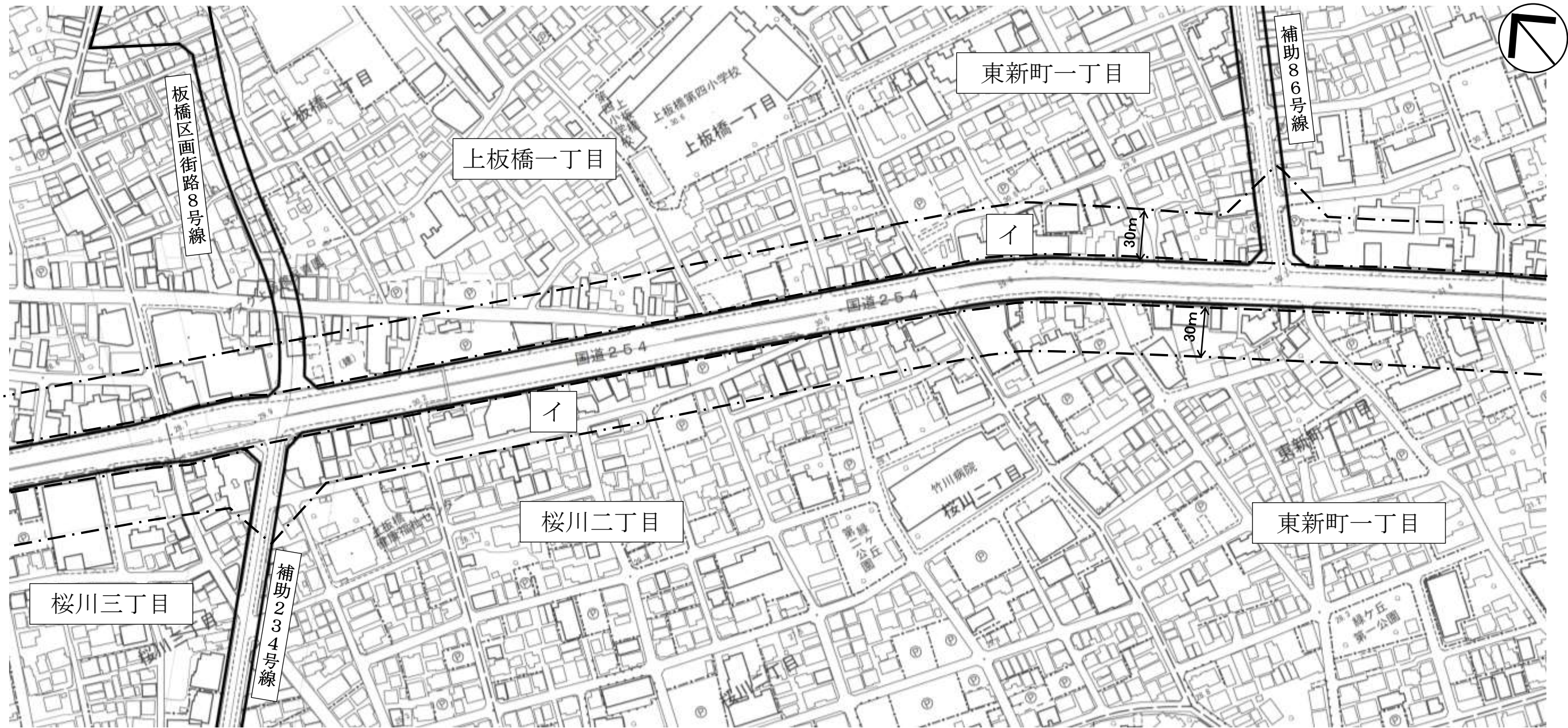




| 凡 例 | |
|-----|--------------------------|
| | 沿道地区計画区域 (沿道地区整備計画区域) |
| | イ の 区 域 |
| 縮 尺 | 1 / 2,500 |

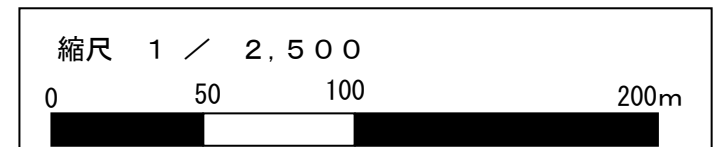
※この計画図は、概略の区域を示すもので図面の精度上誤差を含んでいます。

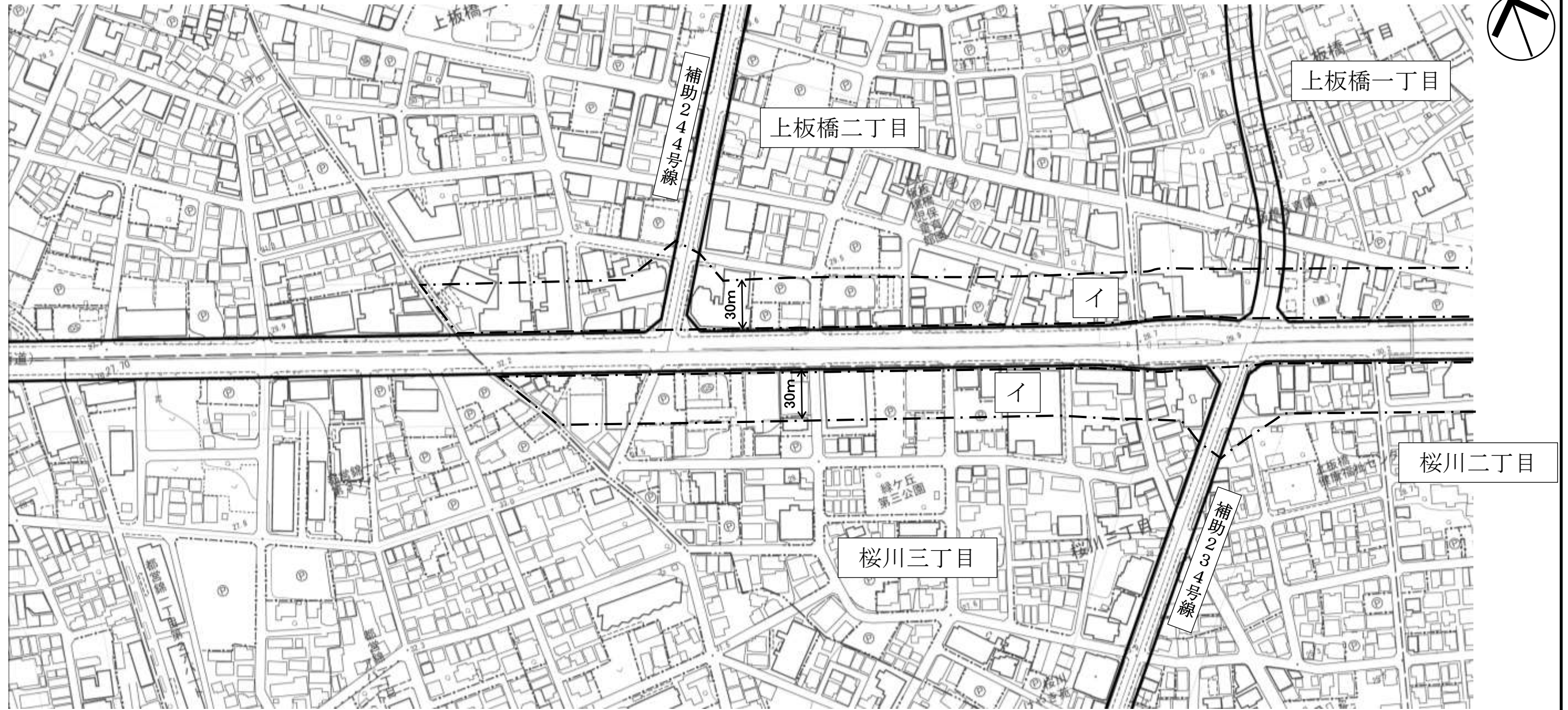




| 凡 例 | |
|-----|--------------------------|
| | 沿道地区計画区域 (沿道地区整備計画区域) |
| | イ の 区 域 |
| 縮 尺 | 1 / 2,500 |

※この計画図は、概略の区域を示すもので図面の精度上誤差を含んでいます。





| 凡 例 | |
|-----|--------------------------|
| | 沿道地区計画区域 (沿道地区整備計画区域) |
| | イ の 区 域 |
| 縮 尺 | 1 / 2,500 |

※この計画図は、概略の区域を示すもので図面の精度上誤差を含んでいます。

