

# 板橋

【-27.644】  
【-27.644】  
X=28.000

34

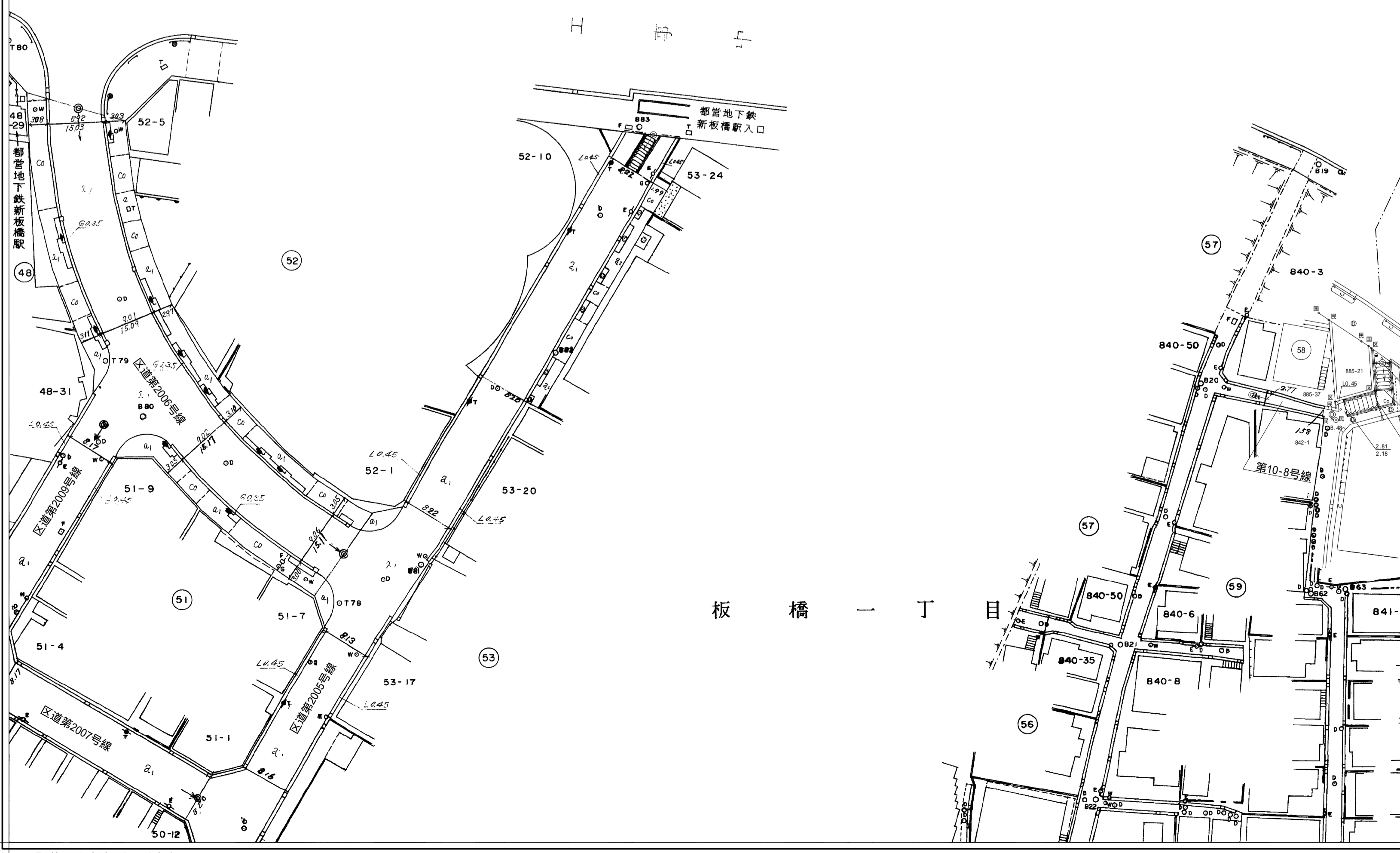
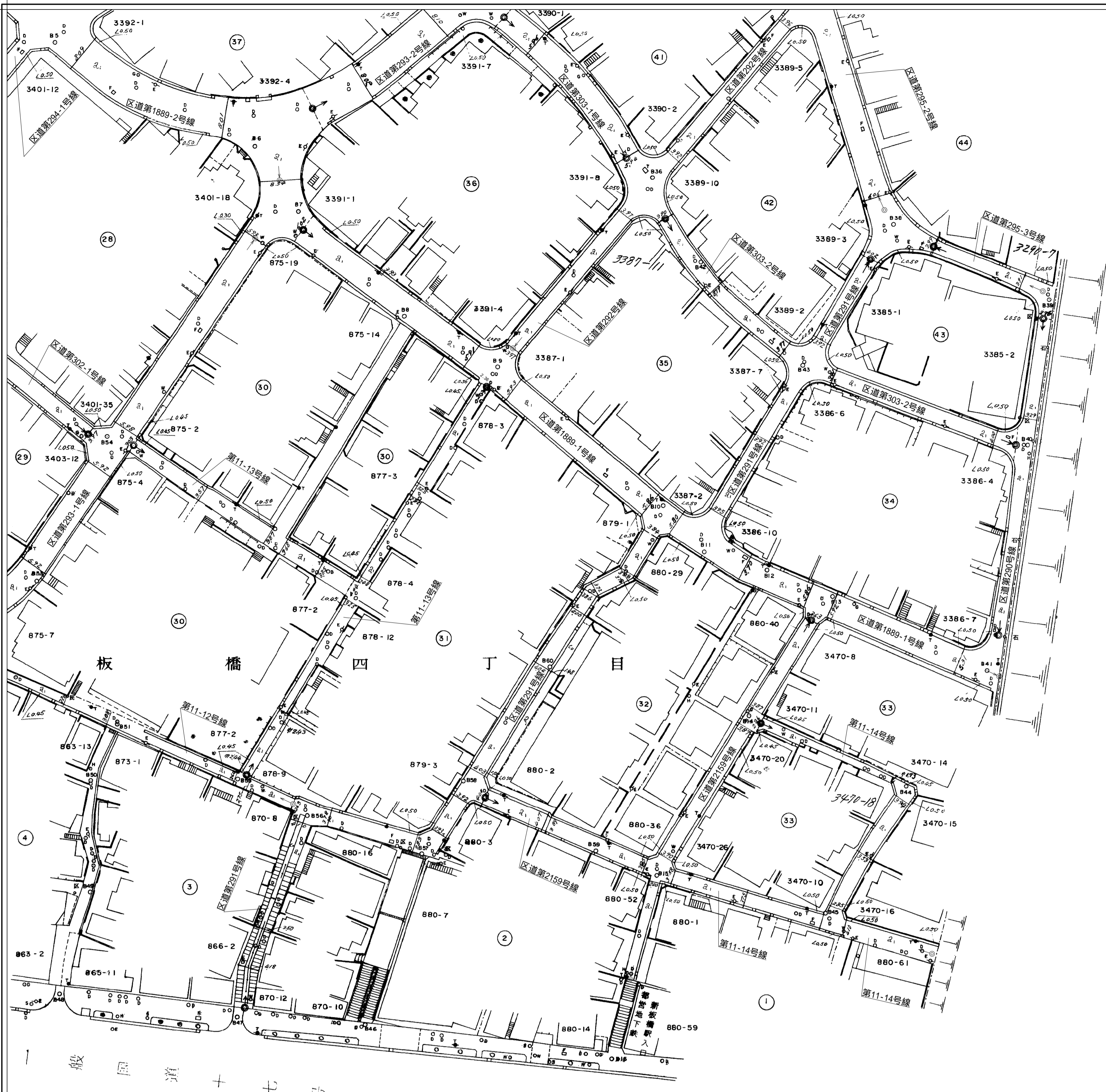
100	91	92
10	1	2
20	11	12

道路台帳平面図 三十四号 一番

【-27.644】  
【-27.644】  
X=28.000

平成三年三月 調製  
平成三年十二月 補正

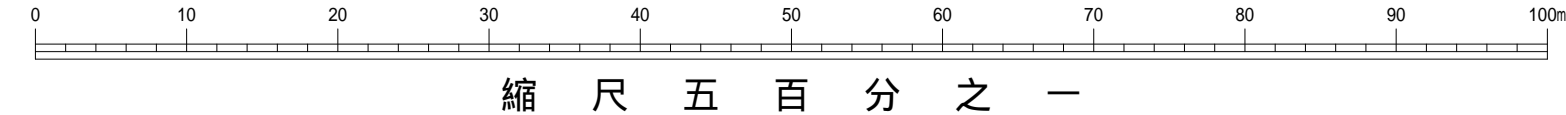
平成二十四年二月 補正  
令和二年三月 補正



【-27.994】  
【-27.994】  
X=28.350

「世界測地系に対応」

【-10.292】  
【-10.292】  
Y=10.000



縮尺五百分之一

凡例 (図例)	
世界測地系 (測地座標2011)	( )
世界測地系 (測地座標2000)	( )
日本測地系	カッコ無

板橋 34-1

【-27.994】  
【-27.994】  
X=28.350

【-10.292】  
【-10.292】  
Y=10.000