

地域を主体とするスマート東京先進事例創出事業に  
令和6年度までのプロジェクトが採択されました！

# 外出したくなる・移動しやすい 安全なまちづくり

～回遊の分析・向上実装プロジェクトin高島平～

## ■ □ ■ プロジェクト始動 ■ □ ■

### ◆ プロジェクトの目的

デジタル技術を活用し、高島平の暮らしをより豊かで便利にするとともに、水害に対する意識の向上を目的としております。

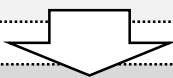


**「多くの人を惹きつけ、時を過ごし、住みたい、働きたいまち」  
「暮らし続けるまち」づくりを推進します！！**

### ◆ プロジェクトの概要 ※現時点での予定となります。

**令和4年度** 平常時の人流特性の把握、水害に対する意識啓発 令和4年11月から令和5年1月まで予定

令和5年度・6年度に実施する「外出したくなる、移動しやすい、安全なまちづくり」につなげるため、センサー（Wi-Fiやカメラ）を用いた人流計測・分析を行い、平常時の高島平地域における人流特性を把握します。また、発災時のシミュレーションツールを構築し、水害に対する意識啓発を図ります。

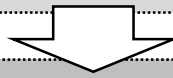


**令和5年度** 誘客・地域内回遊による賑わいの創出と魅力発信

若い世代を含む多様な世代の方が楽しめる、VR・AR※等のデジタルコンテンツを活用したまちづくりイベントを実施します。

また、令和4年度のプロジェクトも引き続き実施します。

※VR・・・映し出されるデジタル映像の中に入り込んだような体験ができる技術  
AR・・・現実の風景に対し、コンピュータで情報を付加・合成し表示する技術



**令和6年度** 日常移動の負担軽減、日常的な移動の利便性向上

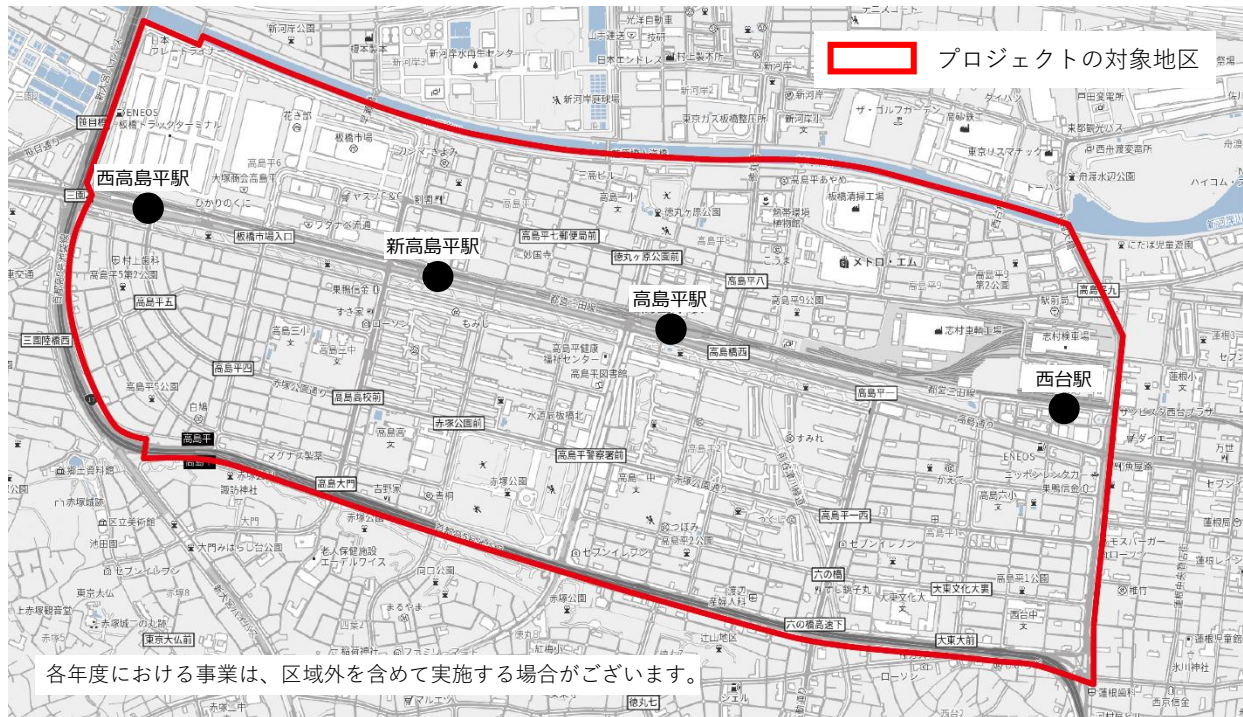
主に居住地と地下鉄駅（三田線）や主要な施設を結ぶ便利な移動モビリティの検討・導入を行います。

また、令和4年度のプロジェクトも引き続き実施します。

便利な移動モビリティのイメージ▷



# ◆ 対象地区



# ◆ よくあるQ&A

**Q1 地域を主体とするスマート東京先進事例創出事業とは、なんですか？**

A1 スマート東京※の実現に向け、地域の課題をまちのスマート化で解決していくことを目指す取り組みです。プロジェクトの採択により、東京都から支援を受けることができます。  
※デジタルの力で東京のポテンシャルを引き出し、都民が質の高い生活を送ることができる概念

**Q2 令和6年度まででプロジェクトは終わりますか？**

A2 地域を主体とするスマート東京先進事例創出事業におけるプロジェクト期間は令和6年度までとされておりますが、有益なプロジェクトについては引き続き継続を検討します。

**Q3 Wi-Fiや人流カメラの設置により個人情報漏れることはありませんか？**

A3 交通量や滞在人口数の把握を目的としており、個人情報（特定の個人を識別できる情報）の取得はございません。

**Q4 プロジェクトの進捗状況は、どこで知ることができますか？**

A4 プロジェクトの進捗や詳細については、板橋区公式ホームページからご確認頂けます。

最新情報は区公式ホームページからご確認いただけます



外出したくなる・移動しやすい安全なまちづくり  
回遊の分析・向上実装プロジェクトin高島平

検索



# ◆ お問い合わせ先

〈プロジェクトに関する〉

板橋区 都市整備部 都市計画課

TEL: 03 (3579) 2566

FAX: 03 (3579) 5436

mail: t-chosei@city.itabashi.tokyo.jp

〈高島平のまちづくりに関する〉

板橋区 まちづくり推進室  
まちづくり調整課 (高島平担当)

TEL: 03 (3579) 2183

FAX: 03 (3579) 5437

mail: takamachi@city.itabashi.tokyo.jp