資料２－４　議案第２３２号

都 市 計 画（案）

東京都市計画防火地域及び準防火地域の変更について
（板橋区決定）

総括図・・・・・・・・・・・・・・・・・・・・・　Ｐ１

計画図・・・・・・・・・・・・・・・・・・・・・　Ｐ２～４

計画書・・・・・・・・・・・・・・・・・・・・・　Ｐ５

東京都市計画防火地域及び準防火地域総括図
（板橋区決定）

用途地域の指定のない区域（市街化調整区域である荒川及び新河岸川部分）

容積率の指定（建築基準法第52条第１項第６号）	80%
建ぺい率の指定（建築基準法第53条第１項第６号）	60%
道路斜線勾配の指定（建築基準法別表第二３の項(に)欄）	1.5
隣地斜線勾配の指定（建築基準法第56条第１項第２号ニ）	1.25

10-12 笹目橋
10-13 高島平北部
10-14 戸田橋
10-16 成増北西部
10-17 成増北部
10-18 高島平
10-19 戸田橋南
10-20 浮間
19-1 成増西部
19-2 赤塚
19-3 西台
19-4 坂下
19-5 赤羽台
19-7 田柄
19-8 練馬駐屯地
19-9 前野町
19-10 西が丘
19-11 氷川台
19-14 大谷口
19-15 板橋
19-19 宇川
19-20 北池袋
20-11 飛鳥山公園

埼玉県 戸田市 北区 豊島区

変更箇所

注　意　事　項

1. 本図は、用途地域、高度地区、防火・準防火地域、特別用途地区（特別工業地区）、日影規制、新たな防火規制区域を示したものです。併せて、都市計画道路の概略を下記のとおり、示しています。
   補82 ←都市計画道路の名称
   15M ←都市計画道路の計画幅員
2. 上記以外の主な都市計画については、別図「板橋区都市計画図」をご覧ください。
3. 用途地域などの境界は、原則として道路・鉄道・河川等の中心です。路線式の指定は、道路の境界線（都市計画道路がある場合は原則として計画線）から20mです。30mのものは、←→30の表示があります。路線式の指定のうち、例外的に道路中心が用途地域などの境界である場合は（・・・）の表示があります。
4. 最新の情報は、板橋区ホームページでご覧になれます。
   http://www.city.itabashi.tokyo.jp/

用途地域図の記号

特別用途地区 ※第一種特別工業地区・工業地域・工業専用地域 第二種特別工業地区・準工業地域（板橋区内に限る）

用途地域 準工・特 60 敷地面積の最低限度(m²)
建ぺい率(%) 80／300 容積率(%)
絶対高さ｜高度地区(m) 35 3高・低 最低限度高度地区(7m)
1高：第１種高度地区 2高：第２種高度地区 3高：第３種高度地区
4-2.5/4m 準 防火・準防火地域 準：準防火地域 防：防火地域
標記の場合、「35m 第３種高度地区」となります。
日影規制(時間／測定面)

※「―」は、その指定・規制がない地区です。

新たな防火規制区域（東京都建築安全条例第7条の3の区域）

●建ぺい率
建ぺい率とは、敷地面積に対する建物の建築面積の割合のことをいいます。
建ぺい率(%)＝ 建築面積／敷地面積 ×100

●容積率
容積率とは、敷地面積に対する各階の床面積の合計（延べ面積）の割合のことをいいます。
容積率(%)＝ 延べ面積／敷地面積 ×100

●特別用途地区
都市計画法に基づく特別用途地区として特別工業地区を準工業地域の一部、工業地域、工業専用地域の一部に指定しており、適正な工業の育成と住環境との調和を図ることを目的として、建築制限を定めています。
○特別工業地区における制限は、「東京都板橋区特別工業地区建築条例」による。

●高度地区
真北方向の斜線制限からはみ出して建物を建てることはできません。

●特別用途地区
建物の高さを制限値以下にしなければなりません。

●最低限度高度地区（7m）
建物の高さを7m以上にしなければなりません。

●防火地域・準防火地域・新たな防火規制区域
これらの地域内では、一定規模以上の建築物に対して防火上の建築制限があります。

防火地域・準防火地域・新たな防火規制区域内の建築制限

区域	地階・階数	延べ面積	木造でも建築できるもの
防火地域	階数３以上のもの		
	階数２以下で、かつ延べ面積が100㎡以下のもの	100㎡を超えるもの	――
準防火地域	階数４以上のもの（地階を除く）		階数２以下のもの（地階を除く）かつ延べ面積が500㎡以下のもの
	階数３のもの（地階を除く）	1500㎡を超えるもの	500㎡以下のもの
新たな防火規制区域	階数４以上のもの（地階を除く）		
	階数３以下で、かつ延べ面積が500㎡以下のもの	500㎡を超えるもの	――

※注(1) 延焼のおそれのある部分にある外壁は準防火性能に適合する構造としなければなりません。
※注(2) 外壁の開口部設置等の基準に適合する住宅で階数３のもの（地階を除く）も建築できます。

●日影による中高層の建築物の制限表

地域		制限を受ける建築物	平均地盤面からの高さ（測定面）	規制される日影時間	敷地境界線から5m超10m以内の範囲	敷地境界線から10m超の範囲
一	第一種低層住居専用地域	軒の高さが7メートルを超える建築物又は地階を除く階数が３以上の建築物	1.5メートル	(一)	３時間以上	２時間以上
				(二)	４時間以上	２.５時間以上
二	第一種中高層住居専用地域 第二種中高層住居専用地域	高さが10メートルを超える建築物	4メートル	(一)	３時間以上	２時間以上
				(二)	４時間以上	２.５時間以上
三	第一種住居地域 第二種住居地域 準住居地域 近隣商業地域 準工業地域	高さが10メートルを超える建築物	4メートル	(一)	４時間以上	２.５時間以上
				(二)	５時間以上	３時間以上

●用途地域による主な建築用途制限

○ 建築できるもの　△ 規模等によっては建築できないもの　× 建築できないもの

用途地域 ＼ 建物の用途	
一低	第一種低層住居専用地域
一中高	第一種中高層住居専用地域
二中高	第二種中高層住居専用地域
一住	第一種住居地域
二住	第二種住居地域
準住	準住居地域
近商	近隣商業地域
商業	商業地域
準工・特	準工業地域（第二種特別工業地区）
準工	準工業地域
工業・特	工業地域（第一種特別工業地区）
工専・特	工業専用地域（第一種特別工業地区）
工専	工業専用地域

一低	一中高	二中高	一住	二住	準住	近商	商業	準工・特	準工	工業・特	工専・特	工専
○	○	○	○	○	○	○	○	○	○	○	○	○
△	△	△	△	△	△	△	△	△	△	△	△	△
○	○	○	○	○	○	○	○	○	○	○	○	○
○	○	○	○	○	○	○	○	○	○	○	○	○
○	○	○	○	○	○	○	○	○	○	○	○	○
○	○	○	○	○	○	○	○	○	○	○	○	○
○	○	○	○	○	○	○	○	○	○	○	○	○
×	×	×	×	×	×	×	○	○	○	○	○	○
×	×	×	×	×	×	×	×	○	○	○	○	○
×	×	×	×	×	×	×	×	×	○	○	○	○
×	×	×	×	×	×	×	×	×	×	○	○	○
×	×	×	×	×	×	×	×	×	×	×	○	○
×	×	×	×	×	×	×	×	×	×	×	×	○

工場等：
・原動機の制限（出力の合計が0.75kWを超えるもの）
・作業場の床面積の制限（50㎡を超えるもの）
・危険物の貯蔵・処理の制限（量が少ない場合を除く）
・自動車修理工場（作業場の床面積が50㎡を超えるもの）
・日刊新聞の印刷所（作業場の床面積が300㎡を超えるもの）
・畜舎（15㎡を超えるもの）
・パン屋、米屋、豆腐屋、菓子屋、洋服店、畳屋、建具屋、自転車店、自家用の倉庫
・学校、図書館、その他これらに類するもの
・老人ホーム、保育所、福祉ホーム、神社、寺院、教会、公衆浴場、診療所、巡査派出所、公衆電話所
・ホテル、旅館
・ボーリング場、スケート場、水泳場、ゴルフ練習場、バッティング練習場
・キャバレー、料理店、個室付浴場等
・ナイトクラブ、バー、ダンスホール、遊技場、待合、料亭、カフェー、その他これらに類するもの
・劇場、映画館、演芸場
・観覧場、公会堂、集会場
・ヤミ金融、ヤミ質屋、ヤミ売春、ヤミ賭博、ヤミ麻薬、ヤミ拳銃、ヤミ高利貸、ヤミ職業紹介、ヤミ暴力団、ヤミ結婚紹介、ヤミ人身売買、ヤミ風俗、ヤミ興行、ヤミ倉庫、ヤミ運送、ヤミ駐車場、ヤミ駐輪場、ヤミ広告、ヤミ看板、ヤミ掲示板、ヤミ宣伝、ヤミ印刷、ヤミ出版、ヤミ放送、ヤミ通信、ヤミ交通、ヤミ観光、ヤミ娯楽、ヤミ遊園地、ヤミ動物園、ヤミ水族館、ヤミ博物館、ヤミ美術館、ヤミ図書館、ヤミ学校、ヤミ病院、ヤミ診療所、ヤミ保育所、ヤミ老人ホーム、ヤミ福祉ホーム、ヤミ神社、ヤミ寺院、ヤミ教会、ヤミ公衆浴場、ヤミ巡査派出所、ヤミ公衆電話所、ヤミ自動車修理工場、ヤミ日刊新聞の印刷所、ヤミ畜舎、ヤミパン屋、ヤミ米屋、ヤミ豆腐屋、ヤミ菓子屋、ヤミ洋服店、ヤミ畳屋、ヤミ建具屋、ヤミ自転車店、ヤミ自家用の倉庫、ヤミ学校、ヤミ図書館、ヤミその他これらに類するもの、ヤミ老人ホーム、ヤミ保育所、ヤミ福祉ホーム、ヤミ神社、ヤミ寺院、ヤミ教会、ヤミ公衆浴場、ヤミ診療所、ヤミ巡査派出所、ヤミ公衆電話所、ヤミ自動車修理工場、ヤミ日刊新聞の印刷所、ヤミ畜舎、ヤミパン屋、ヤミ米屋、ヤミ豆腐屋、ヤミ菓子屋、ヤミ洋服店、ヤミ畳屋、ヤミ建具屋、ヤミ自転車店、ヤミ自家用の倉庫、ヤミ学校、ヤミ図書館、ヤミその他これらに類するもの

○本図は都市計画法に基づく地域地区及び建築基準法に基づく建築制限の概要を記載したものです。
用途地域・その他地域地区などの指定については、板橋区都市整備部都市計画課（電話 03-3579-2552）までお問い合わせください。
建築制限の内容及び詳細については、板橋区都市整備部建築指導課（電話 03-3579-2573）までお問い合わせください。
（＊）については、建築指導課建築審査第1グループ（電話 03-3579-2573）までお問い合わせください。）

令和二年三月現在　板橋区都市整備部　許可なく複製を禁ず

この地図の作成に当たっては、国土地理院長の承認を得て、同院発行の1万分の1地形図を使用した。（承認番号 平30国総、第1号）

0 0.5 1 2 3 4Km

1：10,000

刊行物番号 31―111

板橋区 高度地区・防火地域及び準防火地域

1：2，500　東京都市計画高度地区（板橋区決定）計画図
東京都市計画防火地域及び準防火地域（板橋区決定）計画図

19－3　（ＩＸ－ＫＤ８６－１）　H28・3・14　（道路網図作成年月日）

26

西台

東京都 板橋区

成増北部 10−17	高島平 10−18	戸田橋南 10−19
赤塚 19−2		坂下 19−4
田柄 19−7	練馬駐屯地 19−8	前野町 19−9

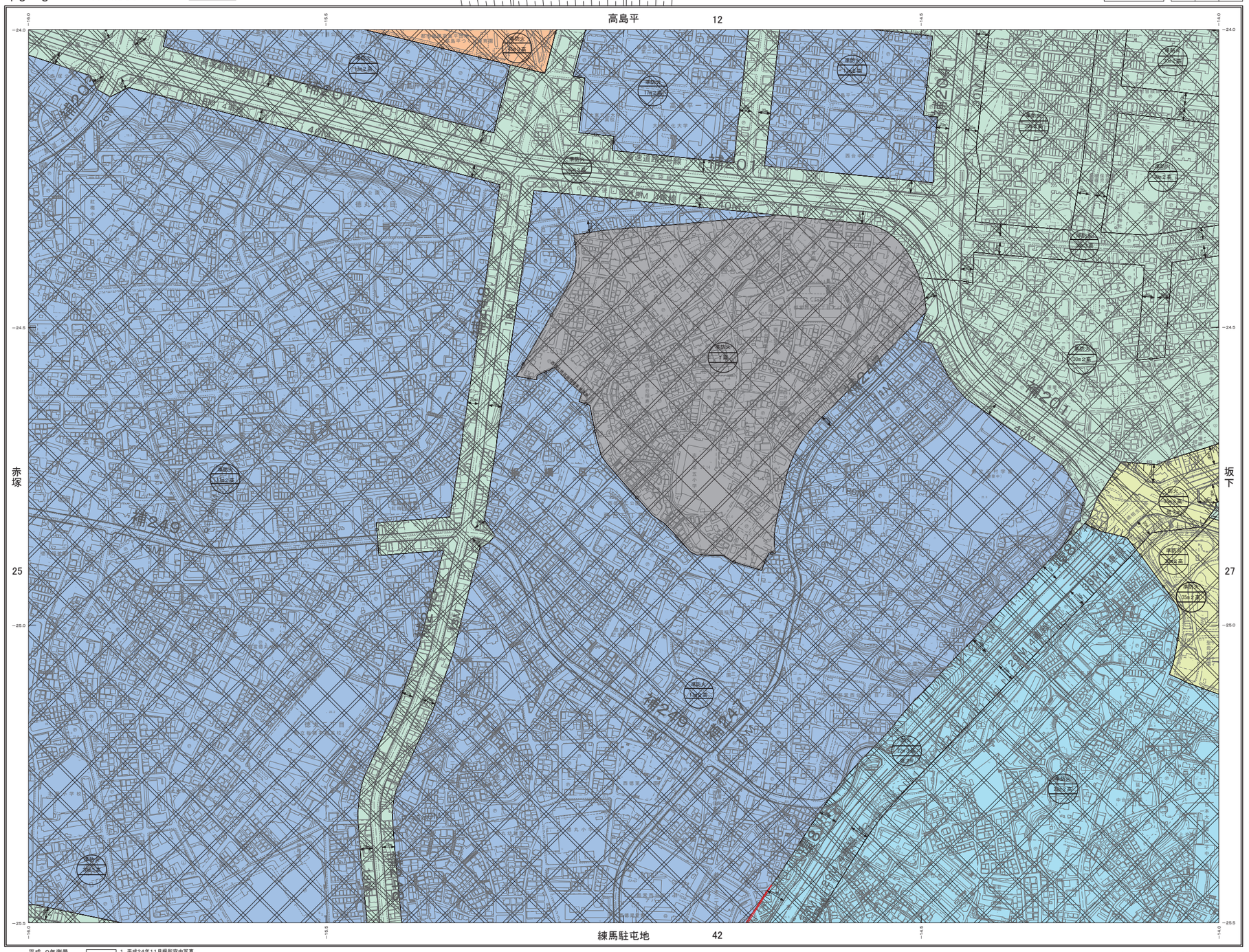

板橋区 高度地区・防火地域及び準防火地域

1：2，500　東京都市計画高度地区（板橋区決定）計画図
東京都市計画防火地域及び準防火地域（板橋区決定）計画図

19－8　（ＩＸ－ＫＤ８６－３）　H28・3・14　（道路網図作成年月日）

練馬駐屯地

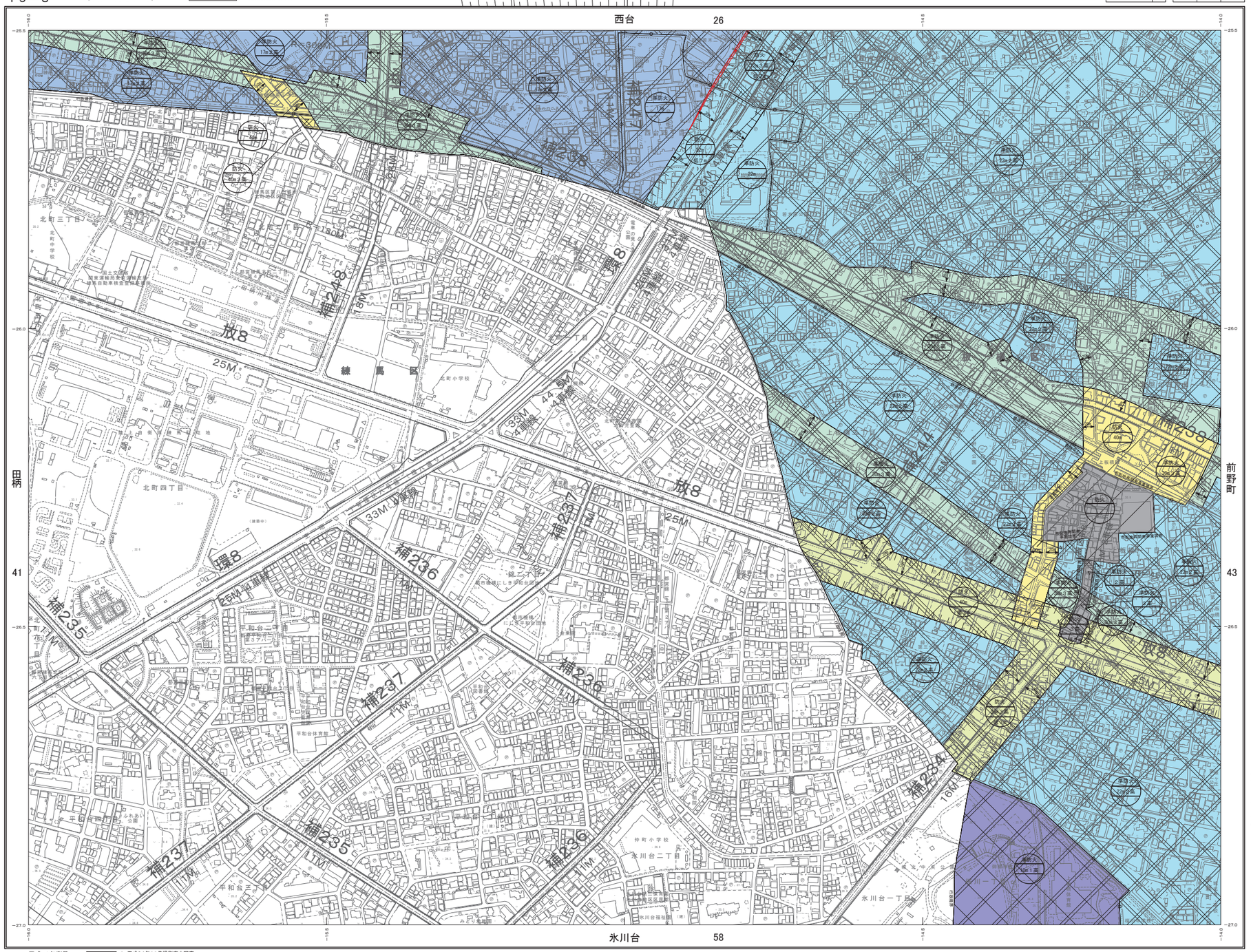

赤塚 19－2	西台 19－3	坂下 19－4
田柄 19－7		前野町 19－9
春日町 19－12	氷川台 19－13	大谷口 19－14

凡例



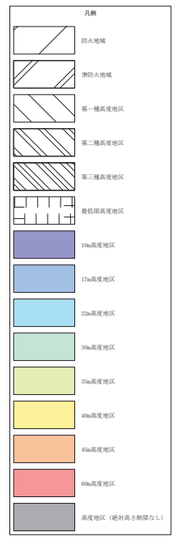

1 座標系は、平成十四年国土交通省告示第九号の規定による平面直角座標系の第Ⅸ座標系
2 投影は、横メルカトル図法
3 平面直角座標値は、世界測地系で、内図郭の外側に表示（キロメートル単位、縦軸：Ｘ軸、横軸：Ｙ軸、方眼の間隔：０.５キロメートル）
4 高さ（メートル単位）の基準は、東京湾平均海面（Ｔ．Ｐ）
5 等高線の間隔は、２メートル
6 真北（地軸の北の方向）と磁北（磁石の針の北が指す方向）は、下辺内図郭と図葉の中央における距離方眼線との交点を中心として、上辺外図郭上に、☆印（真北）、矢印（磁北）で示した方向
この場合、真北・磁北は、30′単位の目盛りに、10′単位で表示。

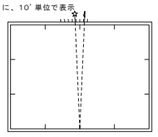

7 方眼北（方眼の縦線の上の方向）に対する真北の偏差は、実偏約10′
8 真北に対する磁北の偏差（磁気偏角）は、「2010 年値磁気偏角一覧図（国土地理院）」で、西偏約7° 00′
9 東京都公共基準点等への無断立入は禁ずる。

平成 9年測量
平成16年修正
平成21年修正
平成26年修正

1. 平成24年11月撮影空中写真
2. 平成25年 7月現地調査

1:2, 500

この測量成果は、国土地理院長の承認を得て同院所管の測量成果を使用して得たものである（承認番号：平成２４年開公第２６９号
この地図は、東京都知事の承認を受けて、東京都縮尺2,500分の1地形図を利用して作成したものである。無断複製を禁ずる。
（承認番号）２都市基交委第１０号、令和２年４月２４日　（承認番号）２都市基都第２８号、令和２年５月１４日
（承認番号）２都市基総第１１０号、令和２年８月２１日

著作権所有者　東京都都市整備局
株式会社ミッドマップ東京
許可なく複製を禁ずる

□：変更箇所

板橋区 高度地区・防火地域及び準防火地域

1：2，500　東京都市計画高度地区（板橋区決定）計画図
東京都市計画防火地域及び準防火地域（板橋区決定）計画図

19－14　（ⅠX－KD96－2）　H28・3・14　（道路網図作成年月日）

59

大谷口

東京都 板橋区 練馬区

練馬駐屯地 19－8	前野町 19－9	西が丘 19－10
氷川台 19－13		板橋 19－15
桜台 19－18	千川 19－19	北池袋 19－20

前野町　43

氷川台　58

板橋　60

千川　74

放射36号線

小竹町二丁目

小竹小学校

1. 平成24年11月撮影空中写真
2. 平成25年 7月現地調査

平成 9年測量
平成16年修正
平成21年修正
平成26年修正

1：2，500

0　50　100　200　300　400　500m

この測量成果は、国土地理院長の承認を得て同院所管の測量成果を使用して得たものである（承認番号：平成２４年開公第２６９号
この地図は、東京都知事の承認を受けて、東京都縮尺1/500の地形図を利用して作成したものである。無断複製を禁ずる。
（承認番号）２都市基区使第１１０号、令和２年４月２４日　（承認番号）２都市基総第第２８号、令和２年５月１４日
（承認番号）２都市基総第１１０号、令和２年６月２１日

著作権所有者　東京都都市整備局
株式会社ミツトマップ東京
許可なく複製を禁ずる

凡例

普通建物　堅ろう建物　無壁舎

▲25.6 三角点　■25.62 水準点　●25.6 電子基準点　▼25.6 四等三角点　■25.62 五万分の一地形図の標高点　▲25.6 電子基準点　・25.6 標高点　・25.6 図形情報及び公共測量による標高点

神社　寺院　キリスト教会　学校　病院　官庁・駐在所　消防署　郵便局　工場　発電所　変電所　倉庫　火薬庫　油槽所のパプ場　灯台　観測所（三等測量以上）　航空標識（ＶＯＲ）　航空標識（ＮＤＢ）　航空標識（ＴＡＣＡＮ）　航空標識（その他）　森林管理署　職業安定所　図書館　老人ホーム　銀行　ＧＳ給油・公開型　ＧＳ給油・地下型　住宅地図　協同組合　市場　ガソリンスタンド　映画館　ショッピングセンター　発泡スチロール　門　鳥居　塔　電波塔　油井・ガス井　給水塔　火の見　墓地　記念碑　立像　噴水　灯ろう　滝・観泉　独立標高（三等測量）　独立標高（一般測量）　水位観測所　量水標　タンク　風車　灯台　無塗装灯台　灯標　トンネル口　出口　橋台口・橋脚口　温泉・鉱泉　発電所　変電所　材料置場　公園　テニスコート　グラウンド　花畑　ヘリポート　さく場　プール

高幅道路　普通鉄道　路面電車　モノレール　特殊軌道　徒歩道　高速道路　歩道・分離帯など　普通鉄道（地下）　ケーブルカー及び鋼索鉄道　水系　モノレール（地下）　電車・軽便鉄道（地下）　人工斜面　堤防　鉄道の雪覆い等　区域界　都道府県界　郡市区界　町村界　大字界　字界　地先界　地籍界

国道　都道府県道　市区町村道　その他の道路　大字　小字　地籍　地上　空間　建物　道路橋　道路橋（地下）　温泉発着所　かわら　防火水槽　水門　堤防　護岸　消火栓　散石斜面　浮桟橋（鉄・コンクリート）

1　座標系は、平成十四年国土交通省告示第九号の規定による平面直角座標系Ⅸ系X座標系
2　投影法、横メルカトル図法
3　平面直角座標値は、世界測地系で、内図郭の外側に表示（キロメートル単位、縦軸：X軸、横軸：Y軸、方眼の間隔：0.5キロメートル）
4　高さ（メートル単位）の基準は、東京湾平均海面（T.P.）
5　等高線の間隔は、2メートル
6　真北（地軸の北の方向）と磁北（磁石の針の北が指す方向）は、下辺内図郭と図葉の中央における距離方眼線との交点を中心として、上辺外図郭上に、☆印（真北）、矢印（磁北）で示した方向
この場合、真北・磁北は、30′単位の目盛りに、10′単位で表示。

7　方眼北（方眼の縦線の上の方向）に対する真北の偏差は、実偏約10′
8　真北に対する磁北の偏差（磁気偏角）は、「2010年磁気偏角一覧図（国土地理院）」で、西偏約7°00′
9　東京都公共基準点等への無断立入りは禁ずる。

凡例
防火地域　準防火地域　第一種高度地区　第二種高度地区　第三種高度地区　最低限高度地区　10m高度地区　17m高度地区　22m高度地区　30m高度地区　35m高度地区　40m高度地区　47m高度地区　60m高度地区　高度地区（絶対高さ制限なし）

：変更箇所

東京都市計画防火地域及び準防火地域の変更　(板橋区決定)

都市計画防火地域及び準防火地域を次のように変更する。

面積欄の(　)内は変更前を示す。

種　　類	面　　積	備考
防火地域	約 355.4ha (355.3)	
準防火地域	約 2,671.0ha (2,671.1)	
合計	約 3,026.4ha (3,026.4)	

「種類、位置、及び区域は、計画図表示のとおり」

理 由 ：用途地域の変更に伴い、都市防災上の観点から検討した結果、防火地域及び準防火地域を変更する。

変 更 概 要

変 更 箇 所	変 更 前	変 更 後	面 積	備 考
大山西町、西台四丁目、若木一丁目及び若木二丁目各地内	準防火地域	防火地域	約 0.1ha	
大山西町地内	防火地域	準防火地域	約 0.0ha (約 50 ㎡)	