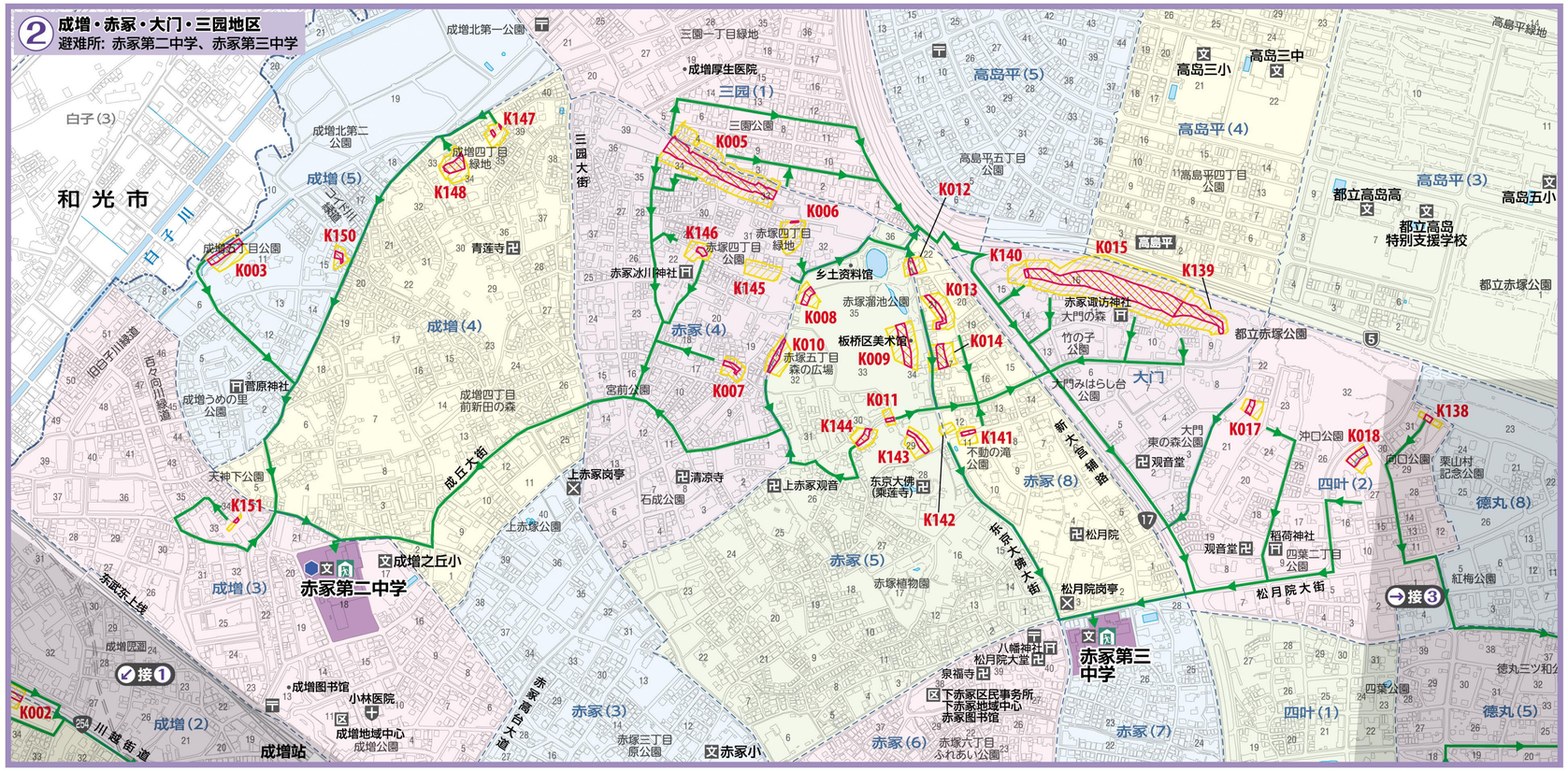

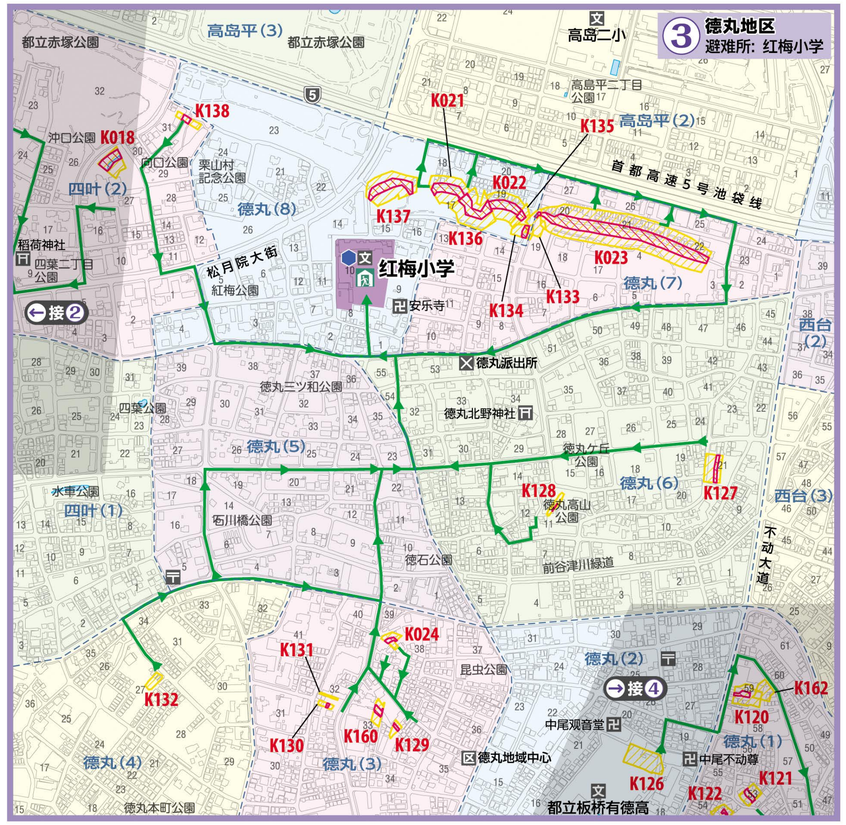

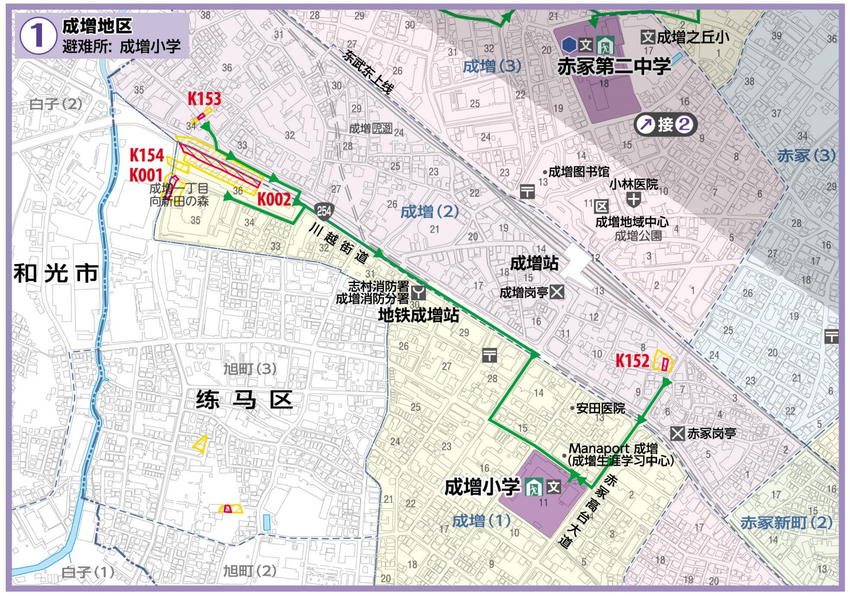

凡　例

- 泥石流特別警戒区域
- 泥石流警戒区域
- K001 処所編号
- 避難路径
- 避難所
- 雨量計
- 区役所・支所・区民事務所・地区中心
- 警察署、岗亭
- 消防署・消防署办事处
- 学校
- 医院
- 郵局
- 神社
- 寺院

避難地点	小学 中学	笔 记

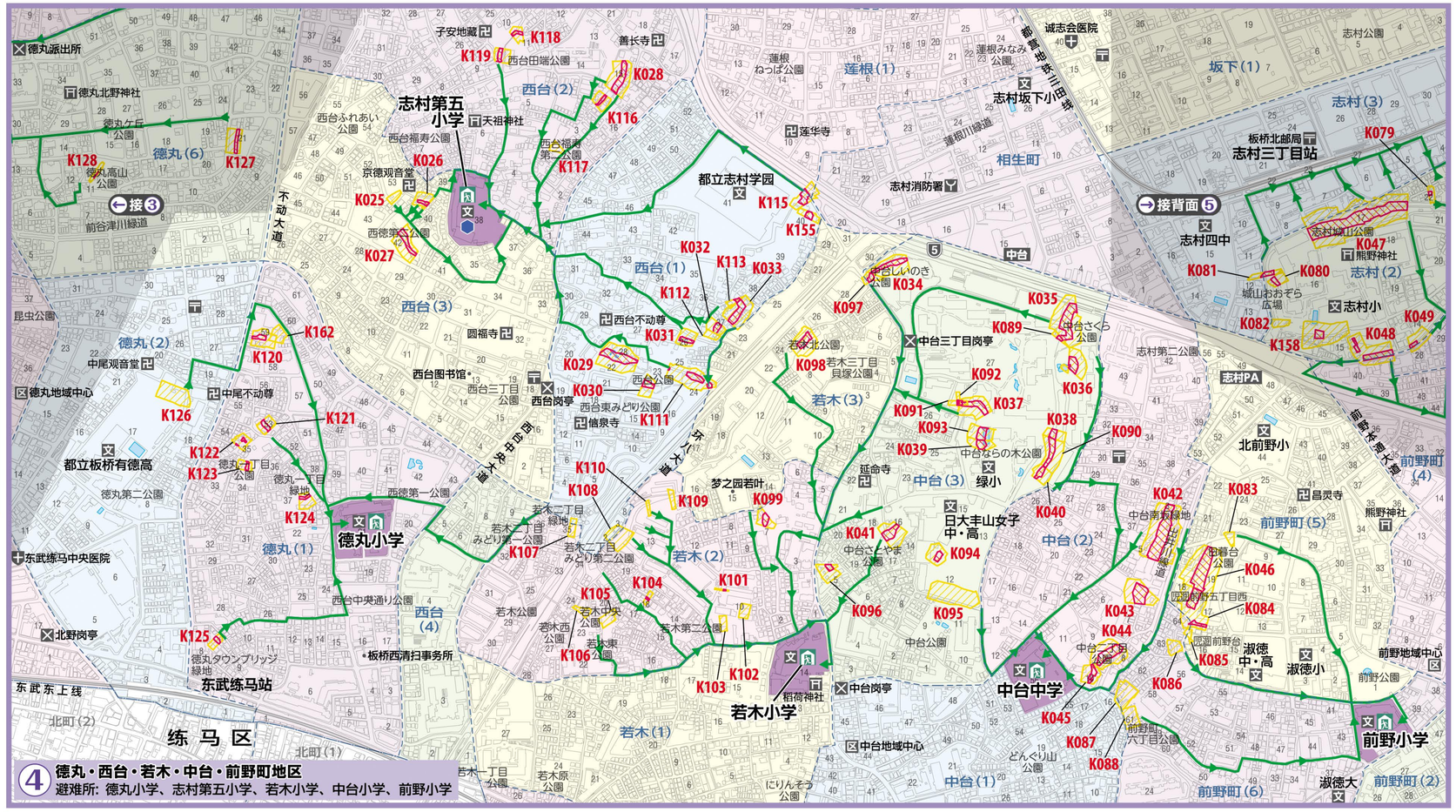

「この地図の作成に当たっては、国土地理院長の承認を得て、同院発行の数値地図（国土基本情報）電子国土基本図（地図情報）、数値地図（国土基本情報）電子国土基本図（地名情報）、数値地図（国土基本情報）基盤地図情報（数値標高モデル）及び基盤地図情報を使用した。（承認番号　平30情使、第620号）」

地図調製　（株）中央ジオマテックス