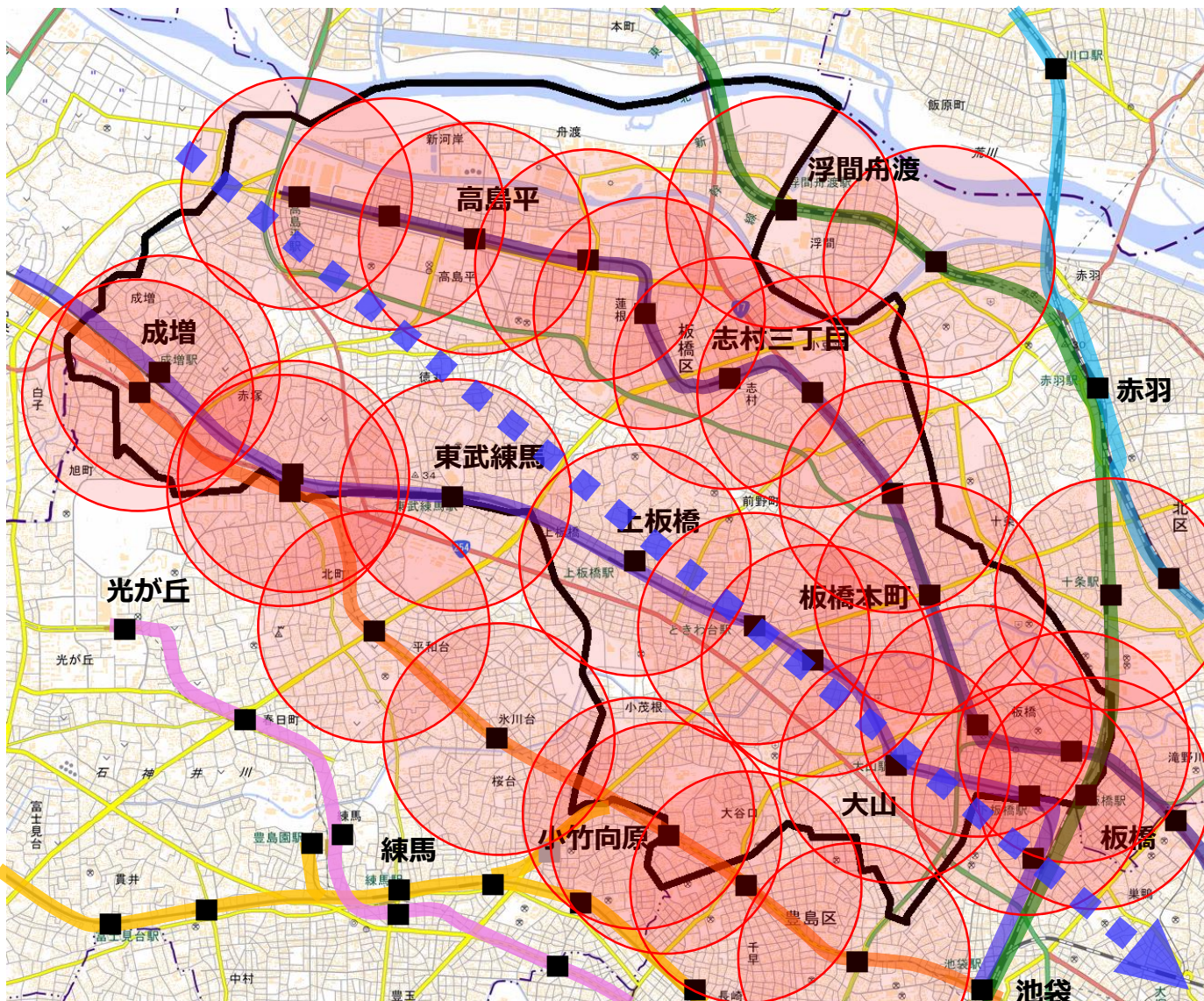


# 公共交通の利用促進の取組みについて

板橋区 都市整備部 都市計画課

# 1 板橋区の公共交通環境【鉄道】（再）



区内の鉄道は、都心・副都心  
に向かう方向で整備されている。  
(地図上で「青色」の矢印)

また、各駅から徒歩で15分  
以内と考えられる範囲(駅から  
半径1kmの範囲)が、「赤色」  
の円で図示したものである。

区内のほぼ全域が、駅から徒  
歩圏内の立地であることは、こ  
の図からも見てとれる。

鉄道の間隔が2km程度では、  
駅からしばらく歩くと、別の路  
線の駅に近づいてくる感じであ  
ることから、目的地に合わせて、  
複数の駅や路線を使い分ける利  
用形態がみられる。

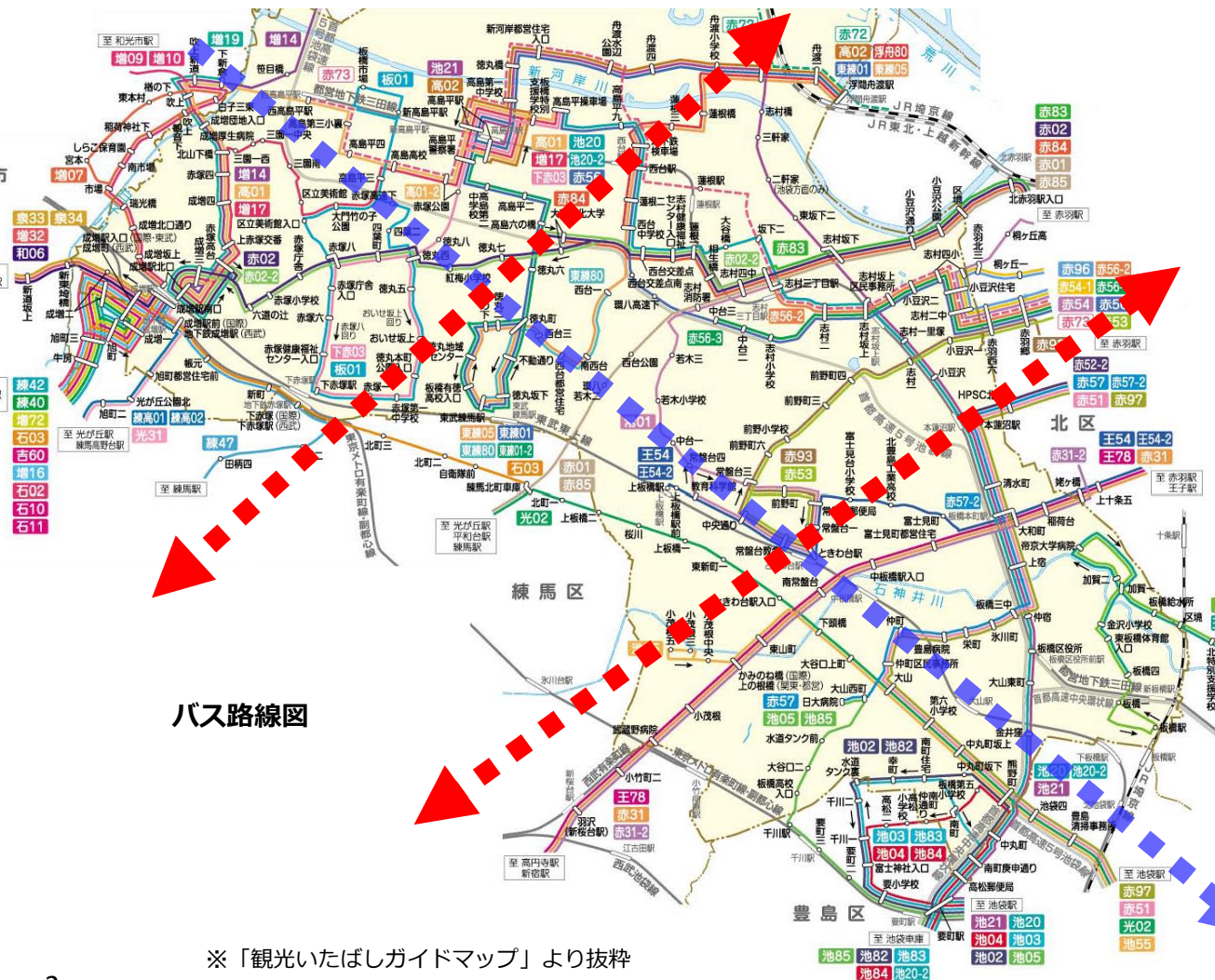
# 1 板橋区の公共交通環境【路線バス】（再）

区内のバス路線は、主として、成増、高島平、東武練馬、ときわ台、浮間舟渡の各駅を起終点に、区内の主要道路を通り、区内外の駅を結ぶ路線が設定されている。

特に、鉄道が「青色」の矢印の方向であるのに対して、これに交差する「赤色」の矢印の方向で、鉄道駅各駅を路線バスが繋ぐという、公共交通網が形成されている。

また、概ねどのバス路線も、大きく迂回するルートではなく直線的に駅と駅を結び、速達性も高い。

特定の駅を中心とした交通網ではなく、ほぼ全域が市街化された地域だからこそその交通網と言える。



バス路線図

※「観光いたばしガイドマップ」より抜粋

## 2 地域の公共交通網の活用に関する啓発

徳丸、四葉地域での公共交通利用の啓発として、コミュニティバス「りんりんGO」と国際興業バス「下赤03系統」、  
「赤02系統」の各バス路線、お得な乗車券の紹介をするチラシを作成。1月に徳丸地域のバス路線沿線で全戸配布。

**りんりんGOでも使える！おトクな乗車券！**

**国際興業バス一日IC乗車券 700円**

国際興業バス全ての路線※に1日何回でも乗車ができます！  
何回バスに乗っても700円！都内のほか、埼玉県でも使えます！  
※飯能営業所の路線など、一部のバスを除きます

こんな時におトク！ 「徳丸から赤羽へお出かけしたいな…」

新高島平駅を経由すると… 往復で“1,240円”  
りんりんGO (230円) + 都営三田線 (220円) + JR埼京線 (170円) = 片道 620円

一日IC乗車券を活用すると…


「徳丸西」停留所から「赤02」系統のバスに乗り換えることで、  
**“700円”で往復できて540円おトク！！**

**ぱすく〜る365** 国際興業バスの学生向け年間IC定期券です  
4月1日から1年間の利用となります

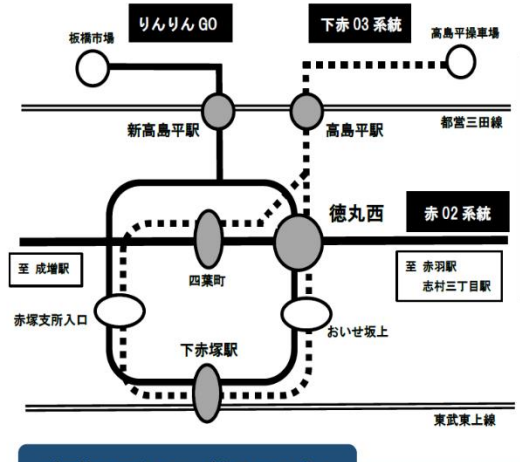
運賃230円区間でお値段は“59,800円”  
通常の通学定期券※よりも、**年間で24,120円おトク！！**

※通学定期券(大人)6ヶ月 41,960円の場合

令和5年12月現在




**公共交通を活用しましょう！**




バスに乗って  
お出かけを  
しよう！

**バス停の二次元コードを見てみよう！**

バス停に設置されている、二次元コードを読み込むと、  
バスの接近状況をリアルタイムで確認できます！




二次元コード  
読み込むと



池20  
池袋駅西口ゆき  
定前 08:30 約9分後に到着  
(約129の運行)  
3箇前の停留所を免車  
地図で確認  
時刻表を見る

二次元コード  
読み込むと



右の二次元コードを読み込めば  
バス停の近くにいらなくても、  
バスの接近情報が検索できます！

地域の電車とバスを  
組み合わせた移動の提案

### 3 スマートバス停の導入による交通デジタル化

昨年12月、国際興業（株）と連携して、「高島平駅バス停」において、東京都内で初めて、バス停本体をデジタルサイネージ化した「スマートバス停」の運用を開始した。

これまで

スマートバス停

紙で表示しているバス停の各種情報を、液晶画面にデジタル表示をするもので、これにより、バスの接近情報をリアルタイムに表示させることや、直近時間帯の時刻表を拡大表示させることができ、バス利用のしやすさの向上が図られている。

(画面表示の詳細は、次ページで紹介します。)

**【今回の取組が目指すもの】**

高齢者の身近な路線バスをデジタル化



スマートバス停で利便性を体験、怖さを克服



日常生活にデジタルを取り込む



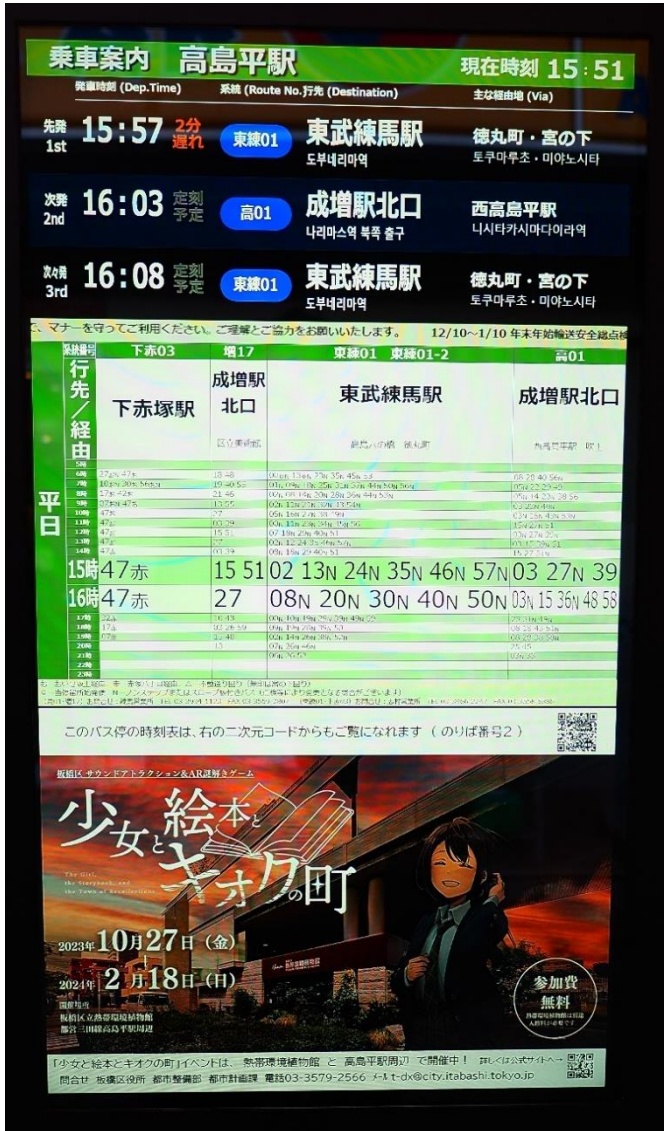
外出機会を増加、生活の質の向上



介護予防やフレイルを予防



### 3 スマートバス停の導入による交通デジタル化



液晶画面サイズは約32インチ、小さめの液晶テレビを縦にしたイメージで、画面を大きく3分割して、

**<上段> バスの接近情報** : まもなく到着するバス3本を、到着順に並べて表示し、同時に遅延時間も掲載

**<中段> 当日の時刻表** : 現在時刻+1時間後の時刻表を自動的に拡大表示

**<下段> (循環表示)** : 当日以外の時刻表(2種)、路線図、区のお知らせやイベント情報、その他公共情報を循環表示 (15~20秒毎に切り替え)

の表示画面としている。

バス停時刻表が確認できるホームページへアクセス可能な二次元コードの表示も実施するなど、更なる利便性を体感してもらう工夫も行っている。

## 4 交通デジタル化の利活用普及の取組み

仲町ふれあい館

**便利なQRコードを使いこなそう！**

① 次に来るバスが見える

国際興業バスのバス停で  
右のステッカーの中の  
QRコードを読んでみると  
↓ ↓ ↓  
次に来るバスが「見える」

仲町区民事務所バス停  
池袋・日大病院 方面      赤羽・大和町 方面

スマートフォンで読み込み

「地図で確認」をタッチ

※ QRコードは株式会社デンソーウェブの登録商標です

60歳以上の方を対象に、健康増進、教養やレクリエーション等の講座、相談を実施している「ふれあい館（※）」において、

昨年末から新たに、スマートフォンやタブレットの使い方教室・講座で、『便利な情報を、二次元コードで取得』するための体験時間を設けることとなった。

具体的には、左の資料を新たに作成し、

### 【① 次に来るバスが見える】

各ふれあい館の最寄りバス停の二次元コードを読んで、接近・発車情報をしてみる

### 【② 本やパンフレットに、載せられなかった情報が見える】

板橋区観光協会のホームページをしてみる

（行きたい場所を見つけて、出かけてもらう意図を込めて）

という体験をしてもらうことにしている。

（この体験が、口コミで広まっていくことを期待）

※ ふれあい館は、仲町、中台、徳丸、志村、高島平の5館あり、各地域の方にご利用いただいている。

便利なQRコードを使いこなそう！

② 本やパンフレットに、載せられなかった情報が見える

「観光いたばしガイドマップ」  
右に1ページめくった中の  
QRコードを読んでみると

ステキが盛りだくさん

「おしらせ」

2023.12.12  
NEW 2024イベントカレンダーの販売開始！

2023.12.07  
「洗沢栄一スタンプラリー」開催中！

※ QRコードは株式会社デンソーウェブの登録商標です